


Kreisarchiv Stormarn B 65


Kreisarchiv Stormarn

Bestand B65

174



Kreisarchiv Stormarn B 65



Holsteiner Gas-Gesellschaft mbH

Deponiegas
Biogas
Klärgas

Kaiser-Wilhelm-Straße 115
2000 Hamburg 36
Telefon (040) 34 09 35
Telex 2 12 560 ENG HH

B E R I C H T

Über die Tätigkeit der Holsteiner Gas-Gesellschaft mbH zur
Lokalisierung von Gasemissionen und Durchführung von Abdichtungs-
maßnahmen an 18 Gebäuden in Barsbüttel, ehemalige Deponie 78.


Tätigkeitszeitraum: 9.3.1987 - 6.4.1987.

Auftraggeber: KREIS STORMARN
DER KREISAUSSCHUSS
- Umweltamt -

Durchführende: HOLSTEINER GAS-GESELLSCHAFT MBH
Kaiser-Wilhelm-Str. 115
2000 Hamburg 36

unter Mitarbeit von

HAMBURG GAS CONSULT GMBH
Kurze Mühren 1
2000 Hamburg 1



Kreisarchiv Stormarn B 65

1. Vorbemerkung:

Die vorangegangenen Untersuchungen und Gasmessungen, die die Holsteiner Gas-Gesellschaft mbH im Auftrage des Kreises Stormarn - Umweltamt - im Dezember 1986 und Januar 1987 durchgeführt hat, ergaben in den Kellerräumen von 17 Gebäuden Gasbefunde.


Für diese 17 Gebäude wurde eine erneute Gasinnenmessung angeordnet mit der Maßgabe, ggf. die Gasimmission zu lokalisieren und notwendige Sofortmaßnahmen festzulegen. Ein in Abdichtungs- und Verigungsarbeiten erfahrenes Unternehmen, die Fa. Joh. Albrecht, Oher Weg 6, 2057 Reinbek, wurde beauftragt, die bei der vorherrschenden Frostwetterlage möglichen Innendichtungen nach gegebener Anweisung unverzüglich auszuführen.

Der Holsteiner Gas-Gesellschaft oblag die Überwachung und Abnahme der Arbeiten sowie die Durchführung von Kontrollmessungen nach erfolgter Innenabdichtung. Eine Übersicht zum Ablauf der Maßnahmen gibt Tafel I.

2. Lokalisierungsmessungen:

Die Lokalisierungsmessungen wurden wie folgt durchgeführt:

In allen Kellerräumen der aufgelisteten Gebäude wurde zunächst am Fußboden in Raummitte mit dem Dräger-Ex-Warngerät der Methananteil in % UEG gemessen. Zusatzmessungen wurden in allen Raumecken und in den Wandlängen-Dritteln vorgenommen. Dann wurden in jedem Fall die Außenwände im Bereich der äußeren Erdanfüllung, alle Rohrdurchgänge sowie die erkennbaren Risse in Wänden und Fußböden mit dem Ex-Warngerät abgefahren.



Kreisarchiv Stormarn B 65

Alle Meßwerte wurden protokolliert und die Immissionsstellen in Kellergrundriß-Zeichnungen markiert. Besondere Situationen wurden in Fotos festgehalten. Eine Übersicht zu den gemessenen Werten gibt Tafel II.

3. Festlegung der möglichen Innen-Abdichtungsmaßnahmen:

Auf dem Protokollblatt wurden die notwendigen und möglichen Reparaturarbeiten niedergeschrieben. Die Reparaturkolonne der Fa. Albrecht wurde örtlich eingewiesen, mit den Hausbesitzern bzw. deren Vertretern bekanntgemacht und es wurden die Reparaturtermine im Einvernehmen mit den Hausbesitzern festgelegt.

4. Durchführung der Reparaturen:


Die Eindichtung von Rohrdurchführungen erfolgte nach tiefer Räumung der alten Dichtungsmaterialien mit LM 15, dauerelastische Einkomponenten-Fugenmasse, der Firma Sika. Eine Primär-Behandlung erfolgte vorbereitend. Fußbodenrisse wurden in notwendiger Breite aufgeschnitten, von Staub und Mörtelresten freigeblasen und mit 2-Komponenten-Epoxidharz der Firma WEBAC gedichtet. Wo erforderlich, wurden Hinterlagen für das Verfugungsmaterial aus Schaumstoff eingebracht. Die Gaseignung der verwendeten Materialien ist gewährleistet.

Wandrisse wurden nach Herstellung der technisch notwendigen Breite und Tiefe ebenfalls mit 2-Komponenten-Epoxidharz gedichtet. Wo erforderlich, wurden Hinterlagen für das Verfugungsmaterial aus Schaumstoff eingebracht.

Wandflächen wurden gründlich von losem Putzmaterial und Fremdkörpern gereinigt, abgebürstet und vorbehandelt mit Epoxidharz.



Kreisarchiv Stormarn B 65



Im Falle der Untersuchungs-Nr. HGG 116, Haus Tietjen, Erlenring 17 trat nach Herstellung von Rohreingangsdichtung und Wandputz innerhalb von 24 Stunden ein Vertikalriß in der neuen Putzfläche auf.

Dieser Riß wurde mit 2-Komponenten-Epoxidharz nachgedichtet und die gesamte Putzfläche mit dem hochelastischen und filmbildenden WEBAC-Epoxidharz zweimal gestrichen, dabei wurde Quarzsand eingestreut.

5. Kontrollmessungen:


Nach beendeter Arbeit (im allg. 12 bis 18 Stunden nach Abschluß der Arbeiten) wurden Kontrollmessungen nach den gleichen Regeln wie unter Ziff. 2, Lokalisierungsmessungen vorgenommen. Die Ergebnisse wurden protokolliert und in einigen Fällen durch Fotos belegt.

6. Gesamtergebnis:

Zu den 17 ursprünglich für die hier beschriebene Aktion vorgesehenen Häusern wurde das Haus Weidenweg 36, HGG Nr. 62, hinzugenommen, weil bei der planmäßigen Gasmessung am 18.3.87 in einem Raum CH₄ festgestellt wurde.

Von den damit 18 Gebäuden waren seit der letzten Messung im Januar 2 Gebäude (Erlenring 1a und 5) soweit gedichtet, daß Gas weder im Raum noch in Bauteilen feststellbar war; es handelte sich um undichte Rohrdurchgänge.

Bei einem Grundstück (An der Barsbek 27b) wurde kein Gas festgestellt. Hier waren im Dezember 1986 lediglich leicht erhöhte CO₂-Werte erkannt, im Januar 1987 aber 2 % UEG in einem Raum.



Kreisarchiv Stormarn B 65

Holsteiner Gas-Gesellschaft mbH

- 5 -

In 14 von den 15 verbleibenden Gebäuden, in denen Deponiegas festgestellt wurde, führte die Fa. Albrecht Abdichtungsmaßnahmen von innen aus. Ein Hauseigentümer (Lindenweg 3a) wünscht die Reparaturausführung zur Zeit nicht, bittet aber um weitere regelmäßige Meßkontrollen.

Die Immissionsstellen an den Gebäuden wurden tabellarisch in Tafel III zusammengefaßt. Die durchgeführten Kontrollmessungen nach der Abdichtung haben keine Feststellung von Deponiegas in den untersuchten Räumen ergeben.

Hamburg, den 29. April 1987


HOLSTEINER GAS-GESELLSCHAFT MBH

Wood i. R. Günther

Anlagen:

Tafeln I, II, III

Grundstücksprotokolle




Kreisarchiv Stormarn B 65

Tafel I

Ablauf der Meß- und Reparaturmaßnahmen
=====

HGG Nr.	Grundstück	Lokalisierung	Reparatur	Kontrolle
21	Weidenweg 8	09.03.87	11.03.87	11.03.87
23	Weidenweg 10a	10.03.	10.03.	11.03.
24	Weidenweg 12a	09.03.	11.03.	12.03.
56	Weidenweg 24	09.03.	11.03.	12.03.
69	An der Barsbek 27b	10.03.	-	-
101	Ellerhoop 5c	11.03.	11.03.	11.03.
114	Erlenring 21	10.03.	11.03.	12.03.
115	Erlenring 19	10.03.	11.03.	11.03.
116	Erlenring 17	10.03.	12.03.	12.03.
"	" "	17.03.	20.03.	20.03.
118	Erlenring 15	27.03.	01.04.	06.04.
126	Lindenweg 3a	10.03.	Reparatur zur Zeit nicht erwünscht.	
"	" "	17.03.		
"	" "	20.03.		
131	Erlenring 6	12.03.	23.03.	24.03.
133	Erlenring 10	19.03.	20.03.	24.03.
134	Erlenring 12	12.03.	16.03.	16.03.
135	Erlenring 14	23.03.	01.04.	06.04.
136	Erlenring 1a	16.03.	-	-
146	Erlenring 5	23.03.	-	-
62	Weidenweg 36	18.03	03.04.	06.04.




Kreisarchiv Stormarn B 65

Tafel II

Zusammenstellung der gemessenen CH₄-Werte in % UEG
bei der Lokalisierung des Gaszutritts

HGG-Nr.	Grundstück	im Raum	in Wänden	in Fußböden	in Rohrdurchgängen
21	Weidenweg 8	n.n	13 %	18 %	n.n
23	Weidenweg 10a	3 %	-	-	25 %
24	Weidenweg 12a	n.n	3 %	-	n.n
56	Weidenweg 24	n.n	2 %	-	n.n
69	An der Barsbek 27b	n.n	n.n	n.n	n.n
101	Ellerhoop 5c	2 %	-	-	20 %
114	Erlenring 21	n.n	-	-	n.n
115	Erlenring 19	n.n	-	-	42 %
116	Erlenring 17	n.n	50 %	-	- (10.3.87)
"	" "	n.n	50 %	-	- (17.3.87)
118	Erlenring 15	8 %	n.n	23 %	n.n
26	Lindenweg 3a	n.n	10 %	20 %	n.n (10.3.87)
"	" "	n.n	-	-	n.n (17.3.87)
"	" "	n.n	3 %	-	n.n (20.3.87)
131	Erlenring 6	3 %	10 %	n.n	n.n
133	Erlenring 10	2 %	n.n	10 %	n.n
134	Erlenring 12	3 %	n.n	n.n	>50 %
135	Erlenring 14	9 %	n.n	15 %	>50 %
136	Erlenring 1a	n.n	n.n	n.n	n.n
146	Erlenring 5	n.n	-	-	n.n
62	Weidenweg 36	9 %	20 %	-	n.n




Kreisarchiv Stormarn B 65



Tafel III

Orte der Gasimmissionen und Abhilfemaßnahmen
=====

HGG Nr.	Grundstück	Gaseintritt Wandflächen	festgestellt Wandrissen	und vorläufig Fußboden- rissen	gestoppt bei Rohrdurch- gängen
21	Weidenweg 8	-	X	X	-
23	Weidenweg 10a	-	-	X	X
24	Weidenweg 12a	-	X	-	X
56	Weidenweg 24	-	X	-	X
69	An der Barsbek 27b	-	-	-	-
101	Ellerhoop 5c	X	-	-	X
114	Erlenring 21	-	-	-	X
115	Erlenring 19	X	-	-	X
116	Erlenring 17	X	-	-	X
118	Erlenring 15	-	-	X	X
126	Lindenweg 3a	(X)	(X)	(X)	-
131	Erlenring 6	X	-	-	-
133	Erlenring 10	-	-	X	-
134	Erlenring 12	-	-	X	X
135	Erlenring 14	-	-	X	X
136	Erlenring 1a	-	-	-	-
146	Erlenring 5	-	-	-	-
62	Weidenweg 36	X	-	-	-
		5x (6x)	3x (4x)	6x (7x)	10x



Kreisarchiv Stormarn B 65





Kreisarchiv Stormarn B 65

10

KREIS STORMARN
DER LANDRAT – UMWELTAMT

SICHERHEITSTECHNISCHE UNTERSUCHUNG DEPONIE 78 – BARSBÜTTEL

Lokalisierung von Gasimmissionen; Abdichtungsmaßnahmen


HGG Nr.: 21
Name: Dirk Arensmeier
Adresse: Weidenweg 8
Tel.:

Gasmessung am:	9.3.87	Kontrollmessung am:	11.3.87
Raum 1	< 1 % UEG		< 1 % UEG
Raum 2	< 1 % UEG		< 1 % UEG
Raum 3	< 1 % UEG		< 1 % UEG
Raum 4	< 1 % UEG		< 1 % UEG
Raum 5	< 1 % UEG		< 1 % UEG
Raum 6	< 1 % UEG		< 1 % UEG
Raum 7			
Raum 8			

Bemerkungen:
Erforderliche Reparaturen: Raum 6: Fußbodenrisse und Fugen Fußbo-
den / Wand a-g Vertikalrisse an Außen-
wänden I, II, III.
Raum 3: Fuge Fußboden / Wand umlaufend.
Raum 5: Fußbodenriß quer zum Eingang
Wandriß an Außenwand in Tankraum IV.
Reparaturen durchgeführt am: 11.3.87
Kontrolliert am 11.3.87, keine Deponiegasimmissionen mehr festge-
stellt.

HOLSTEINER
GAS-GESELLSCHAFT mbH

KAISER-WILHELM-STRASSE 115
2000 HAMBURG 36
TEL 040 – 34 09 35



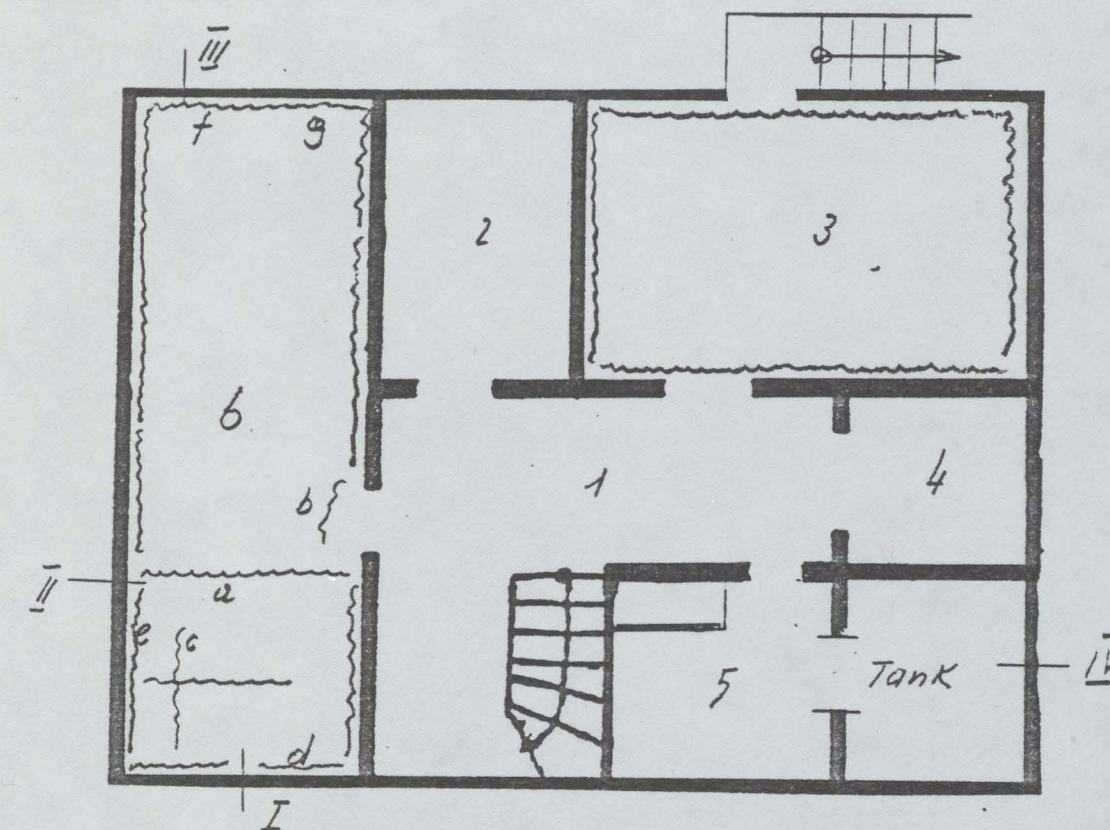
Kreisarchiv Stormarn B 65

KREIS STORMARN DER LANDRAT – UMWELTAMT

SICHERHEITSTECHNISCHE UNTERSUCHUNG DEPONIE 78 – BARSBÜTTEL

Bauschäden Datum: 9.3.87 Haus: Weidenweg 8 HGG Nr.: 21

Grundriss Keller:



Fußbodenriß c in Raum 6 = 1 % UEG

Fuge Fußboden/Wand in Raum 6

Punkt d = 7 % UEG

Punkt e = 18 % UEG

10 cm vor Fuge e = 4 % UEG

Vertikalriß IV an Außenwand des Tankraumes = 13 % UEG

Bearbeitet/Aufgenommen:

HOLSTEINER
GAS-GESELLSCHAFT mbH

KAISER-WILHELM-STRASSE 115
2000 HAMBURG 36
TEL 040 - 34 09 35



Kreisarchiv Stormarn B 65

KREIS STORMARN DER LANDRAT – UMWELTAMT

SICHERHEITSTECHNISCHE UNTERSUCHUNG DEPONIE 78 – BARSBÜTTEL

Weidenweg 8

Foto 11





Foto 12



HOLSTEINER
GAS-GESELLSCHAFT mbH

KAISER-WILHELM-STRASSE 115
2000 HAMBURG 36
TEL 040 – 34 09 35



Kreisarchiv Stormarn B 65

KREIS STORMARN DER LANDRAT – UMWELTAMT

SICHERHEITSTECHNISCHE UNTERSUCHUNG DEPONIE 78 – BARSBÜTTEL

Weidenweg 8

Foto 13






Foto 14



HOLSTEINER
GAS-GESELLSCHAFT mbH

KAISER-WILHELM-STRASSE 115
2000 HAMBURG 36
TEL 040 - 34 09 35




Kreisarchiv Stormarn B 65

KREIS STORMARN DER LANDRAT – UMWELTAMT

SICHERHEITSTECHNISCHE UNTERSUCHUNG DEPONIE 78 – BARSBÜTTEL


Weidenweg 8

Foto 15





HOLSTEINER
GAS-GESELLSCHAFT mbH

KAISER-WILHELM-STRASSE 115
2000 HAMBURG 36
TEL 040 – 34 09 35



Kreisarchiv Stormarn B 65





Kreisarchiv Stormarn B 65

KREIS STORMARN
DER LANDRAT – UMWELTAMT

SICHERHEITSTECHNISCHE UNTERSUCHUNG DEPONIE 78 – BARSBÜTTEL

Lokalisierung von Gasimmissionen; Abdichtungsmaßnahmen

HGG Nr.: 23
Name: Ahrens
Adresse: Weidenweg 10a
Tel.: 670 16 98


Gasmessung am: 10.3.87		Kontrollmessung am: 11.3.87	
Raum 1	< 1 % UEG		< 1 % UEG
Raum 2	< 1 % UEG		< 1 % UEG
Raum 3	< 1 % UEG		< 1 % UEG
Raum 4	≈ 3 % UEG		< 1 % UEG
Raum 5	< 1 % UEG		< 1 % UEG
Raum 6			
Raum 7			
Raum 8			

Bemerkungen:
Durchzuführende Reparaturen: Raum 4: Heizungsrohr am Fußboden an-
dichten. Fußleiste an Außenwänden ab-
nehmen, Fuge dichten und Leiste wieder
ansetzen.

Reparatur durchgeführt am : 10.3.87
Kontrolliert am 11.3.87, keine Deponiegasimmissionen mehr festge-
stellt.

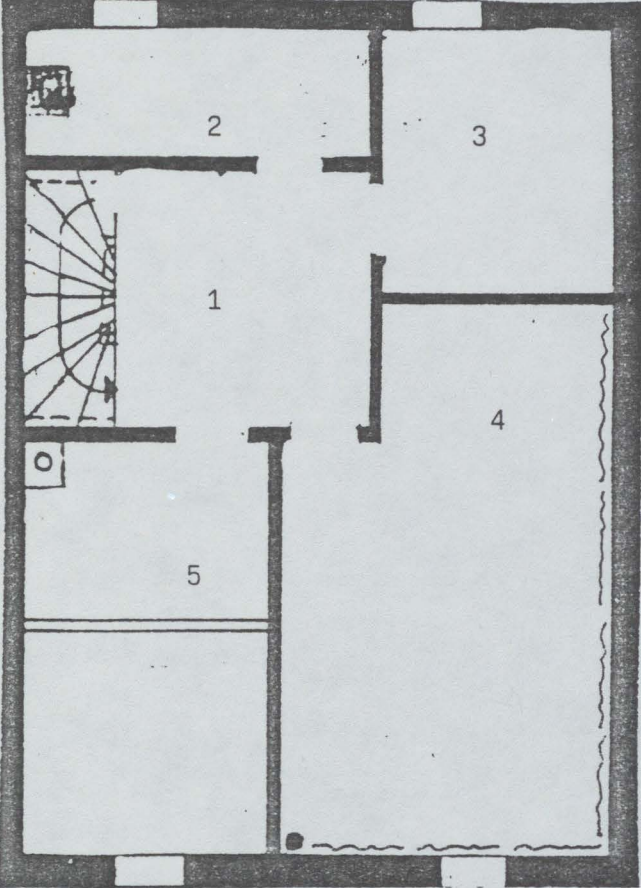
HOLSTEINER
GAS-GESELLSCHAFT mbH


KAISER-WILHELM-STRASSE 115
2000 HAMBURG 36
TEL 040 – 34 09 35





Kreisarchiv Stormarn B 65

17

KREIS STORMARN DER LANDRAT – UMWELTAMT		
SICHERHEITSTECHNISCHE UNTERSUCHUNG DEPONIE 78 – BARSBÜTTEL		
Bauschäden	Datum: 10.3.87 Haus: Weidenweg 10a	HGG Nr.: 23
Grundriss Keller:		
		
Heizungsrohr-Durchgang Fußboden 25 % UEG. Hinter der Fußleiste 7 % UEG.		
Bearbeitet/Aufgenommen:		
HOLSTEINER GAS-GESELLSCHAFT mbH		KAISER-WILHELM-STRASSE 115 2000 HAMBURG 36 TEL 040 – 34 09 35




Kreisarchiv Stormarn B 65





Kreisarchiv Stormarn B 65



19

KREIS STORMARN
DER LANDRAT – UMWELTAMT

SICHERHEITSTECHNISCHE UNTERSUCHUNG DEPONIE 78 – BARSBÜTTEL

Lokalisierung von Gasimmissionen; Abdichtungsmaßnahmen

HGG Nr.: 24
Name: Berge
Adresse: Weidenweg 12a
Tel.: 670 28 41

Gasmessung am: 9.3.87		Kontrollmessung am: 12.3.87
Raum 1	< 1 % UEG	< 1 % UEG
Raum 2	< 1 % UEG	< 1 % UEG
Raum 3	< 1 % UEG	< 1 % UEG
Raum 4	< 1 % UEG	< 1 % UEG
Raum 5	< 1 % UEG	< 1 % UEG
Raum 6		
Raum 7		
Raum 8		

Bemerkungen:
Erforderliche Reparaturen: Raum 5, Heizung: Vertikalfugen Schornstein/Wand 2x eindichten. Fugenbreite bis 10 mm; Fugenlänge = Raumhöhe.
Material: Dauerelastisch mit Hinterlage.


Raum 2: Schmutzwasserdurchgang durch-Außenwand eindichten, dauerelastisch.

Reparatur durchgeführt am: 11.3.87
Kontrolliert am 12.3.87, keine Deponiegasimmissionen mehr festgestellt.

AAA


HOLSTEINER
GAS-GESELLSCHAFT mbH


KAISER-WILHELM-STRASSE 115
2000 HAMBURG 36
TEL 040 – 34 09 35



Kreisarchiv Stormarn B 65

20

KREIS STORMARN DER LANDRAT – UMWELTAMT		
SICHERHEITSTECHNISCHE UNTERSUCHUNG DEPONIE 78 – BARSBÜTTEL		
Bauschäden	Datum: 9.3.87 Haus: Weidenweg 12a	HGG Nr.: 24
Grundriss Keller:		
Bearbeitet/Aufgenommen:		
 HOLSTEINER GAS-GESELLSCHAFT mbH		KAISER-WILHELM-STRASSE 115 2000 HAMBURG 36 TEL 040 – 34 09 35



Kreisarchiv Stormarn B 65

KREIS STORMARN DER LANDRAT – UMWELTAMT

SICHERHEITSTECHNISCHE UNTERSUCHUNG DEPONIE 78 – BARSBÜTTEL

Weidenweg 12a

Foto 1




Foto 16



HOLSTEINER
GAS-GESELLSCHAFT mbH

KAISER-WILHELM-STRASSE 115
2000 HAMBURG 36
TEL 040 - 34 09 35



Kreisarchiv Stormarn B 65

KREIS STORMARN DER LANDRAT – UMWELTAMT

SICHERHEITSTECHNISCHE UNTERSUCHUNG DEPONIE 78 – BARSBÜTTEL

Weidenweg 12a

Foto 0






Foto SR





HOLSTEINER
GAS-GESELLSCHAFT mbH

KAISER-WILHELM-STRASSE 115
2000 HAMBURG 36
TEL 040 - 34 09 35



Kreisarchiv Stormarn B 65





Kreisarchiv Stormarn B 65

24

KREIS STORMARN
DER LANDRAT – UMWELTAMT

SICHERHEITSTECHNISCHE UNTERSUCHUNG DEPONIE 78 – BARSBÜTTEL

Lokalisierung von Gasimmissionen; Abdichtungsmaßnahmen

HGG Nr.: 56
Name: Gose
Adresse: Weidenweg 24
Tel.: 670 21 90


Gasmessung am: 9.3.87		Kontrollmessung am: 12.3.87
Raum 1	< 1 % UEG	< 1 % UEG
Raum 2	< 1 % UEG	< 1 % UEG
Raum 3	< 1 % UEG	< 1 % UEG
Raum 4	< 1 % UEG	< 1 % UEG
Raum 5	< 1 % UEG	< 1 % UEG
Raum 6		
Raum 7		
Raum 8		

Bemerkungen:
Erforderliche Reparaturen: Raum 2: Durchgänge E-Kabel und Wasser an Außenwand rechts. Schmutzwasser an Außenwand links.
Raum 5, Heizung: Vertikaler (getreppter) Riß in Außenwand.
Reparaturen durchgeführt am: 11.3.87
Kontrolliert am 12.3.87, keine Deponiegasimmissionen mehr festgestellt.

AAA

HOLSTEINER
GAS-GESELLSCHAFT mbH

KAISER-WILHELM-STRASSE 115
2000 HAMBURG 36
TEL 040 – 34 09 35



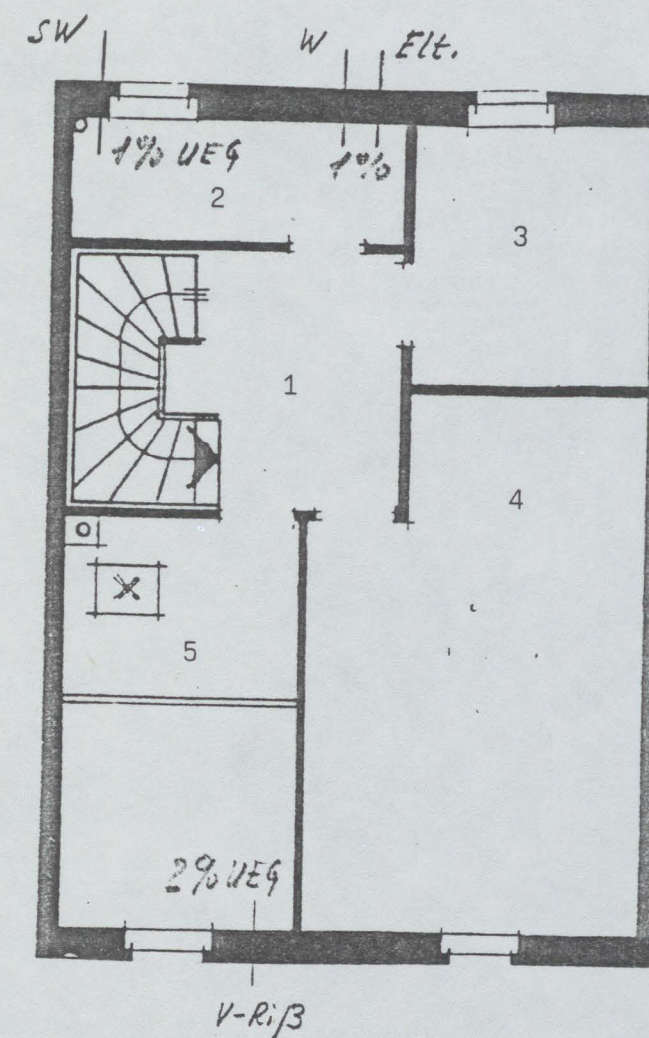
Kreisarchiv Stormarn B 65

KREIS STORMARN DER LANDRAT – UMWELTAMT

SICHERHEITSTECHNISCHE UNTERSUCHUNG DEPONIE 78 – BARSBÜTTEL

Bauschäden Datum: 9.3.87 Haus: Weidenweg 24 HGG Nr.: 56


Grundriss Keller:



Bearbeitet/Aufgenommen:

HOLSTEINER
GAS-GESELLSCHAFT mbH

KAISER-WILHELM-STRASSE 115
2000 HAMBURG 36
TEL 040 - 34 09 35



Kreisarchiv Stormarn B 65

KREIS STORMARN

DER LANDRAT – UMWELTAMT

26

SICHERHEITSTECHNISCHE UNTERSUCHUNG DEPONIE 78 – BARSBÜTTEL

Weidenweg 24, zur Illustration der erschwerten Arbeitsbedingungen

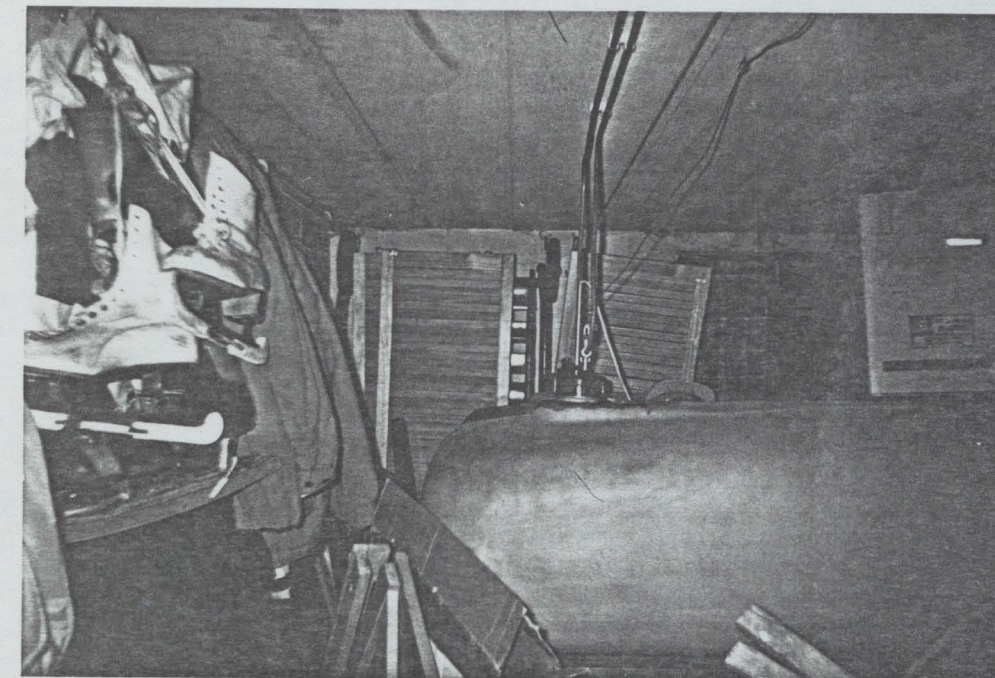


Foto 18






Foto 19

 HOLSTEINER
GAS-GESELLSCHAFT mbH

KAISER-WILHELM-STRASSE 115
2000 HAMBURG 36
TEL 040 - 34 09 35



Kreisarchiv Stormarn B 65


KREIS STORMARN DER LANDRAT – UMWELTAMT

SICHERHEITSTECHNISCHE UNTERSUCHUNG DEPONIE 78 – BARSBÜTTEL

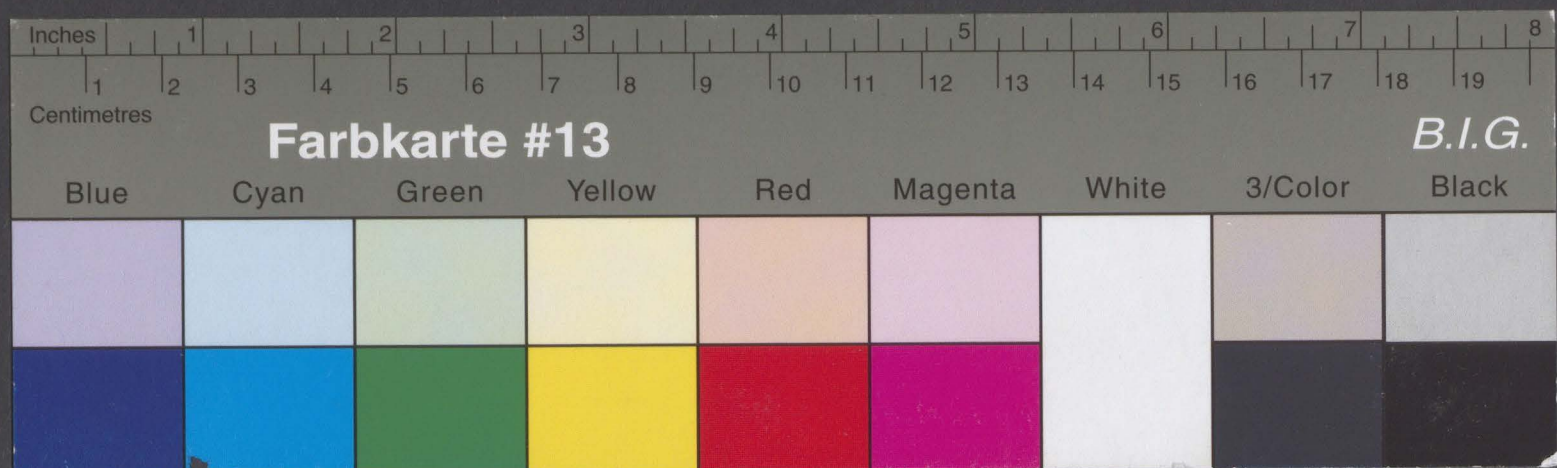
Weidenweg 24, zur Illustration der erschwerten Arbeitsbedingungen





Foto 20


 **HOLSTEINER
GAS-GESELLSCHAFT mbH**

KAISER-WILHELM-STRASSE 115
2000 HAMBURG 36
TEL 040 – 34 09 35




Kreisarchiv Stormarn B 65





Kreisarchiv Stormarn B 65



29

KREIS STORMARN
DER LANDRAT – UMWELTAMT

SICHERHEITSTECHNISCHE UNTERSUCHUNG DEPONIE 78 – BARSBÜTTEL

Lokalisierung von Gasimmissionen; Abdichtungsmaßnahmen

HGG Nr.: 62
Name: Goldau
Adresse: Weidenweg 36
Tel.: 670 20 93

Gasmessung am:	18.3.87	Kontrollmessung am:	6.4.87
Raum 1	< 1 % UEG	< 1 % UEG	
Raum 2	9 % UEG	< 1 % UEG	
Raum 3	< 1 % UEG	< 1 % UEG	
Raum 4	< 1 % UEG	< 1 % UEG	
Raum 5	< 1 % UEG	< 1 % UEG	
Raum 6			
Raum 7			
Raum 8			

Bemerkungen:

Erforderliche Maßnahmen: In Raum 2 die Fugen der Außenwand bis in 1,25 m Höhe abdichten. Rohrdurchgänge dauerelastisch dichten.


Reparatur durchgeführt am: 3.4.87

Kontrolliert am 6.4.87, keine Deponiegasimmissionen mehr festgestellt.

AAA

HOLSTEINER
GAS-GESELLSCHAFT mbH

KAISER-WILHELM-STRASSE 115
2000 HAMBURG 36
TEL 040 – 34 09 35



Kreisarchiv Stormarn B 65

30

KREIS STORMARN

DER LANDRAT – UMWELTAMT

SICHERHEITSTECHNISCHE UNTERSUCHUNG DEPONIE 78 – BARSBÜTTEL

Bauschäden

Datum: 18.3.87 Haus: Weidenweg 36

HGG Nr.: 62

Grundriss Keller:


in Wand 20 % UEG

	CH ₄	CO ₂
Raum 1 =	0	< 0,05
Raum 2 =	9	0,25
Raum 3 =	0	< 0,05
Raum 4 =	0	< 0,05
Raum 5 =	0	< 0,05



Bearbeitet/Aufgenommen:

HOLSTEINER
GAS-GESELLSCHAFT mbH

KAISER-WILHELM-STRASSE 115
2000 HAMBURG 36
TEL 040 – 34 09 35



Kreisarchiv Stormarn B 65





Kreisarchiv Stormarn B 65

KREIS STORMARN DER LANDRAT – UMWELTAMT

SICHERHEITSTECHNISCHE UNTERSUCHUNG DEPONIE 78 – BARSBÜTTEL

Lokalisierung von Gasimmissionen; Abdichtungsmaßnahmen

HGG Nr.: 69

Name: Pach

Adresse: An der Barsbek 27b

Tel.:

Gasmessung am: 10.3.87

Kontrollmessung am:

Raum 1 < 1 % UEG

Raum 2 < 1 % UEG

Raum 3 < 1 % UEG

nicht erforderlich

Raum 4 < 1 % UEG

Raum 5 < 1 % UEG

Raum 6


Raum 7

Raum 8

Bemerkungen: Raum 5, Heizung: alle Wanddurchführungen geprüft,
keine Anzeige.
Reparaturen zur Zeit nicht erforderlich.

HOLSTEINER
GAS-GESELLSCHAFT mbH

KAISER-WILHELM-STRASSE 115
2000 HAMBURG 36
TEL 040 - 34 09 35



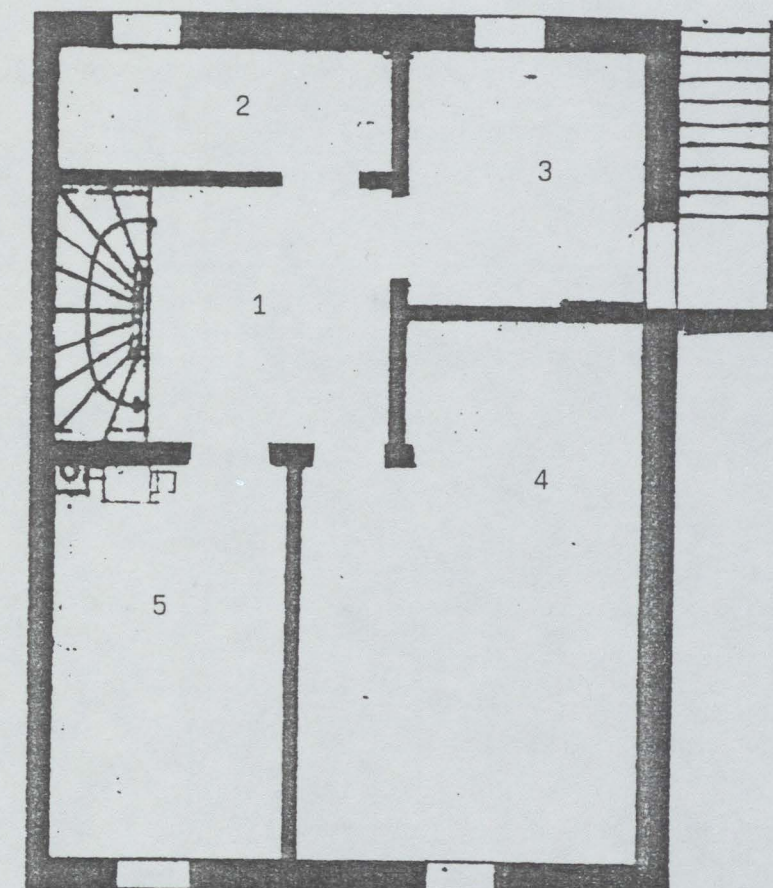
Kreisarchiv Stormarn B 65

KREIS STORMARN DER LANDRAT – UMWELTAMT

SICHERHEITSTECHNISCHE UNTERSUCHUNG DEPONIE 78 – BARSBÜTTEL

Bauschäden Datum: 10.3.87 Haus: An der Barsbek 27b HGG Nr.: 69


Grundriss Keller:





Bearbeitet/Aufgenommen:

HOLSTEINER
GAS-GESELLSCHAFT mbH

KAISER-WILHELM-STRASSE 115
2000 HAMBURG 36
TEL 040 – 34 09 35



Kreisarchiv Stormarn B 65





Kreisarchiv Stormarn B 65

KREIS STORMARN DER LANDRAT – UMWELTAMT

SICHERHEITSTECHNISCHE UNTERSUCHUNG DEPONIE 78 – BARSBÜTTEL

Lokalisierung von Gasimmissionen; Abdichtungsmaßnahmen

HGG Nr.: 101
Name: Laudelia Kempf
Adresse: Ellerhoop 5c
Tel.: 670 24 64


Gasmessung am: 11.3.87		Kontrollmessung am: 11.3.87	
Raum 1	< 1 % UEG		< 1 % UEG
Raum 2	< 1 % UEG		< 1 % UEG
Raum 3	< 1 % UEG		< 1 % UEG
Raum 4	< 1 % UEG		< 1 % UEG
Raum 5	< 1 % UEG		< 1 % UEG
Raum 6			
Raum 7			
Raum 8			

Bemerkungen:


Durchzuführende Reparaturen: Raum 3: Wanddurchgänge u. Schellenlöcher dichten.

Reparatur durchgeführt am: 11.3.87

Kontrolliert am 11.3.87, keine Deponiegasimmissionen mehr festgestellt.

 HOLSTEINER
GAS-GESELLSCHAFT mbH

KAISER-WILHELM-STRASSE 115
2000 HAMBURG 36
TEL 040 - 34 09 35



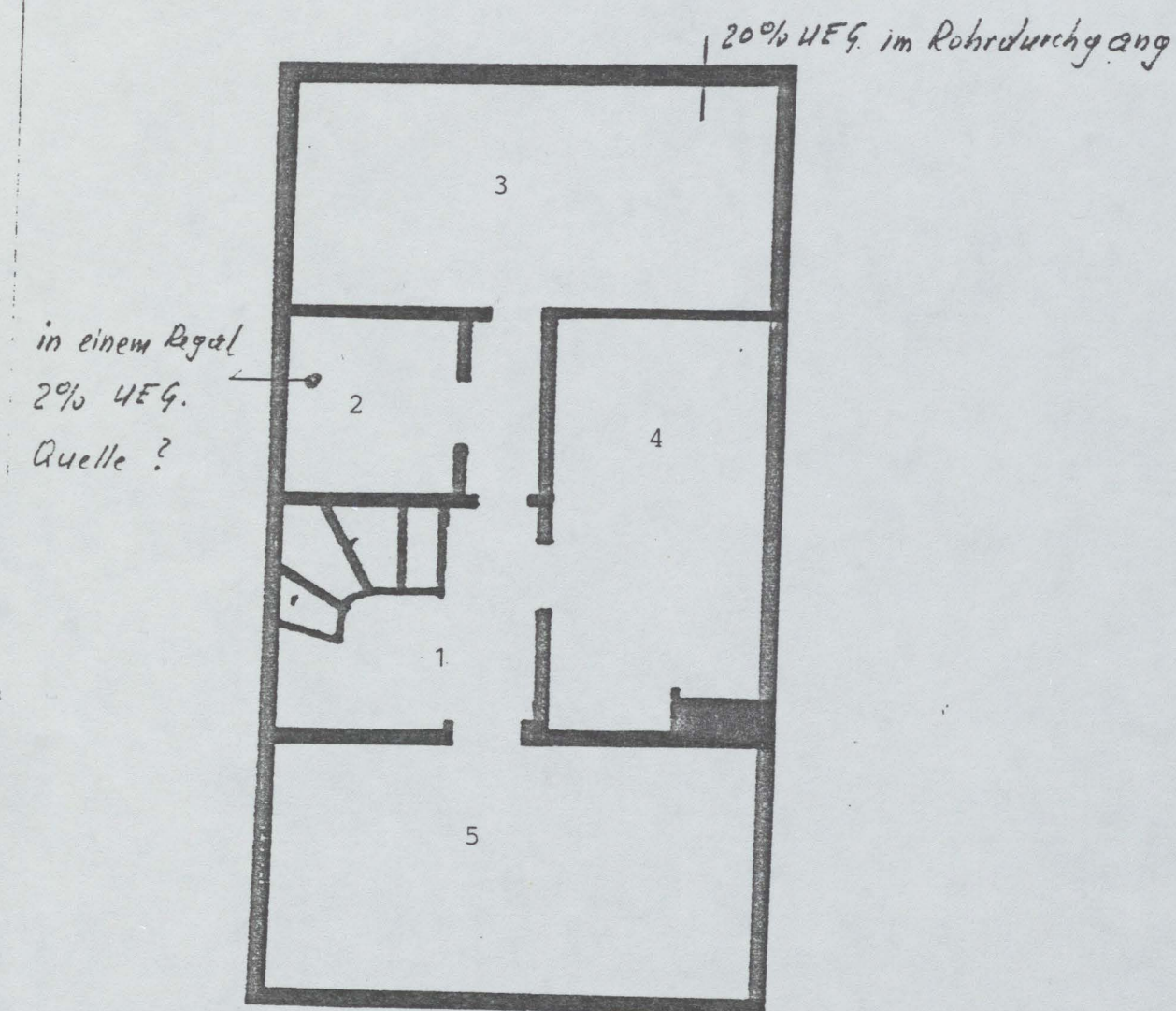
Kreisarchiv Stormarn B 65

KREIS STORMARN DER LANDRAT – UMWELTAMT

SICHERHEITSTECHNISCHE UNTERSUCHUNG DEPONE 78 – BARSBÜTTEL

Bauschäden Datum: 11.3.87 Haus: Ellerhoop 5c HGG Nr.: 101

Grundriss Keller:



Bearbeitet/Aufgenommen:

HOLSTEINER
GAS-GESELLSCHAFT mbH

KAISER-WILHELM-STRASSE 115
2000 HAMBURG 36
TEL 040 - 34 09 35



Kreisarchiv Stormarn B 65

KREIS STORMARN DER LANDRAT – UMWELTAMT


SICHERHEITSTECHNISCHE UNTERSUCHUNG DEPONIE 78 – BARSBÜTTEL


Ellerhoop 5c

Foto 11




Foto 12





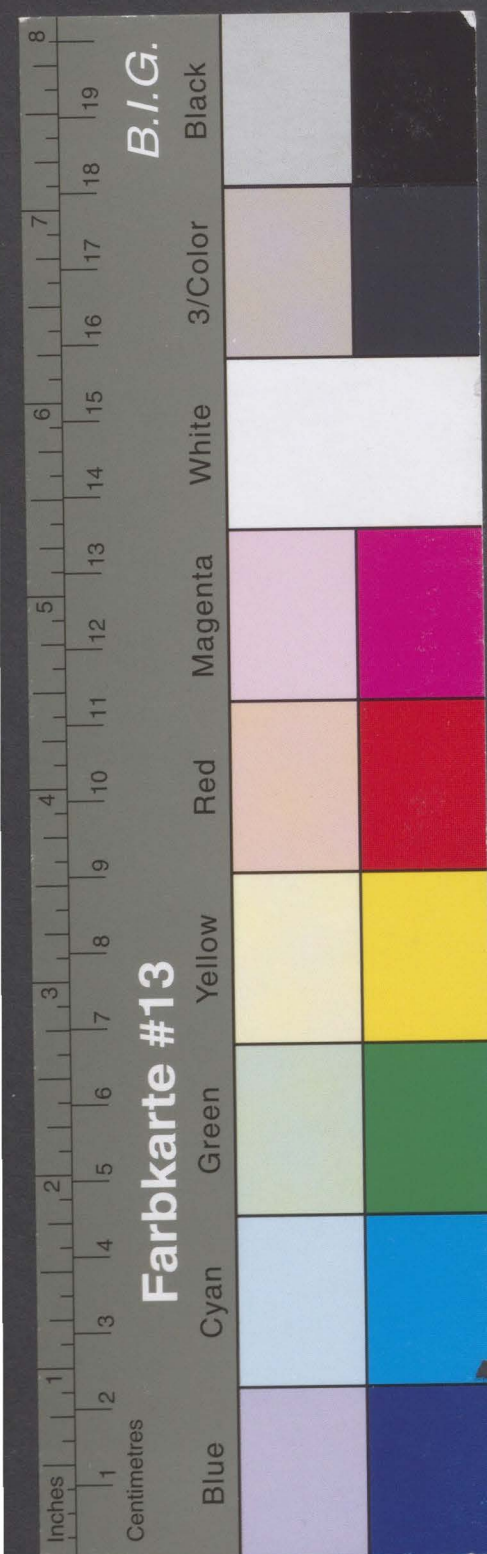
 **HOLSTEINER
GAS-GESELLSCHAFT mbH**

KAISER-WILHELM-STRASSE 115
2000 HAMBURG 36
TEL 040 – 34 09 35



Kreisarchiv Stormarn B 65





Kreisarchiv Stormarn B 65

KREIS STORMARN
DER LANDRAT – UMWELTAMT

SICHERHEITSTECHNISCHE UNTERSUCHUNG DEPONIE 78 – BARSBÜTTEL

Lokalisierung von Gasimmissionen; Abdichtungsmaßnahmen

HGG Nr.: 114
Name: Stangneth
Adresse: Erlenring 21
Tel.:

Gasmessung am: 10.3.87		Kontrollmessung am: 12.3.87	
Raum 1	< 1 % UEG		< 1 % UEG
Raum 2	< 1 % UEG		< 1 % UEG
Raum 3	< 1 % UEG		< 1 % UEG
Raum 4	< 1 % UEG		< 1 % UEG
Raum 5			
Raum 6			
Raum 7			
Raum 8			

Bemerkungen:

Durchzuführende Reparaturen: Raum 4: Kaltwasser-Rohrdurchgang eindichten.


Reparatur durchgeführt am: 11.3.87

Kontrolliert am 12.3.87, keine Deponiegasimmissionen mehr festgestellt.



HOLSTEINER
GAS-GESELLSCHAFT mbH

KAISER-WILHELM-STRASSE 115
2000 HAMBURG 36
TEL 040 - 34 09 35





Kreisarchiv Stormarn B 65





Kreisarchiv Stormarn B 65

42

KREIS STORMARN
DER LANDRAT – UMWELTAMT

SICHERHEITSTECHNISCHE UNTERSUCHUNG DEPONIE 78 – BARSBÜTTEL


Lokalisierung von Gasimmissionen; Abdichtungsmaßnahmen

HGG Nr.: 115
Name: Schreyer
Adresse: Erlenring 19
Tel.: 670 28 26


Gasmessung am: 10.3.87		Kontrollmessung am: 11.3.87
Raum 1	< 1 % UEG	< 1 % UEG
Raum 2	< 1 % UEG	< 1 % UEG
Raum 3	< 1 % UEG	< 1 % UEG
Raum 4	< 1 % UEG	< 1 % UEG
Raum 5	< 1 % UEG	< 1 % UEG
Raum 6		
Raum 7		
Raum 8		

Bemerkungen:
Durchzuführende Reparaturen: Raum 5: Rohrdurchführung Kaltwasser
beiputzen und dichten. Rohrdurchführung Schmutzwasser (ganzer Betonblock) umlaufend dichten.

Reparaturen durchgeführt am: 11.3.87
Kontrolliert am 11.3.87, keine Deponiegasimmissionen mehr festgestellt.

HOLSTEINER
GAS-GESELLSCHAFT mbH

KAISER-WILHELM-STRASSE 115
2000 HAMBURG 36
TEL 040 – 34 09 35



Kreisarchiv Stormarn B 65

KREIS STORMARN DER LANDRAT – UMWELTAMT

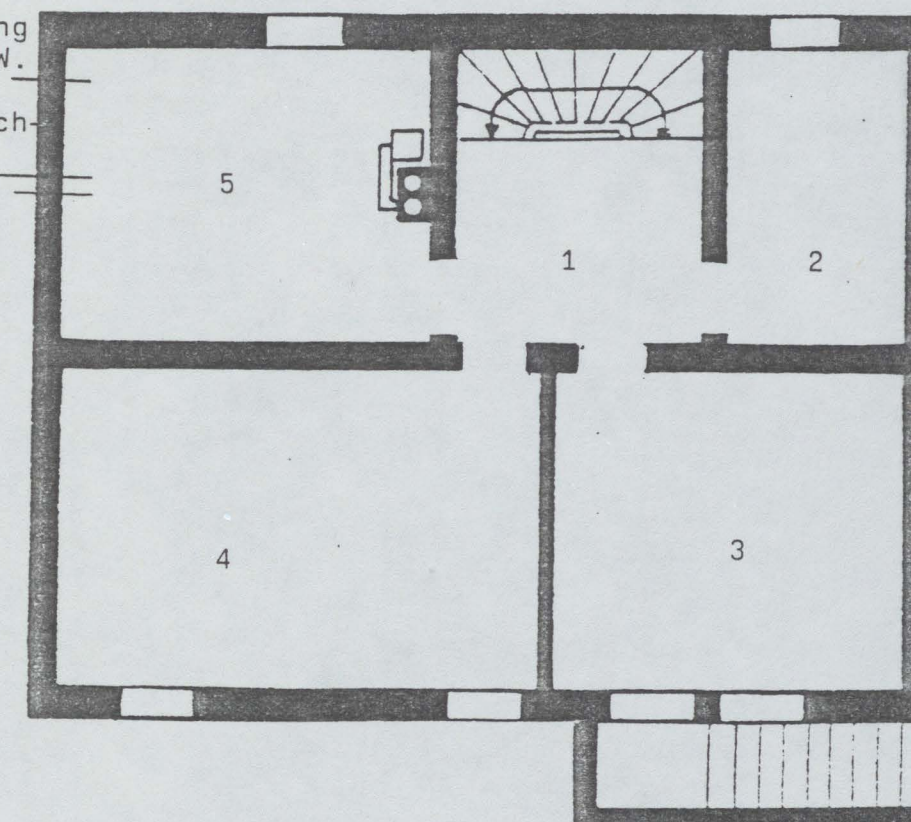
SICHERHEITSTECHNISCHE UNTERSUCHUNG DEPONIE 78 – BARSBÜTTEL

Bauschäden Datum: 10.3.87 Haus: Erlenring 19 HGG Nr.: 115

Grundriss Keller:

Am Durchgang
W 5 % UEG W.

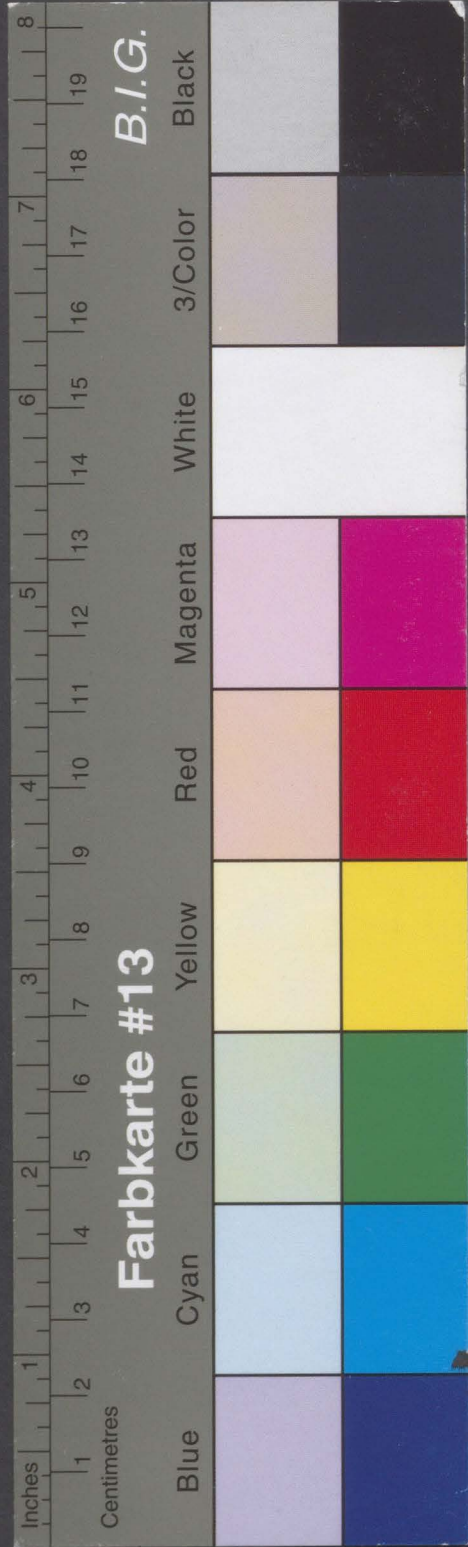
In Rohrdurch-
gang SW.
42 % UEG





Bearbeitet/Aufgenommen:


HOLSTEINER
GAS-GESELLSCHAFT mbH

KAISER-WILHELM-STRASSE 115
2000 HAMBURG 36
TEL 040 - 34 09 35



Kreisarchiv Stormarn B 65





Kreisarchiv Stormarn B 65

KREIS STORMARN
DER LANDRAT – UMWELTAMT

SICHERHEITSTECHNISCHE UNTERSUCHUNG DEPONIE 78 – BARSBÜTTEL

Lokalisierung von Gasimmissionen; Abdichtungsmaßnahmen

HGG Nr.: 116
Name: Tietjens
Adresse: Erlenring 17
Tel.: 670 28 72

Gasmessung am: 10.3.87		Kontrollmessung am: 12.3.87	
Raum 1	< 1 % UEG		< 1 % UEG
Raum 2	< 1 % UEG		< 1 % UEG
Raum 3	< 1 % UEG		< 1 % UEG
Raum 4	< 1 % UEG		< 1 % UEG
Raum 5	< 1 % UEG		< 1 % UEG
Raum 6			
Raum 7			
Raum 8			

Bemerkungen:

Durchzuführende Arbeiten: Raum 5: Durchgang des Schmutzwasserrohres großflächig 1,25 cm hoch , Wand mit Dichtungsputz dichten.
Das vorhandene Regal muß abgebaut werden.
Gesamtfläche 3,50 x 1,25 m.
Bohrungen und Nagellöcher vorher dichten.

Arbeiten durchgeführt am : 12.3.87


Kontrolliert am 12.3.87, keine Deponiegasimmissionen mehr festgestellt. Erneute Rißbildung aufgenommen am 17.3.87.

Reparaturarbeiten durchgeführt am 20.3.87

Kontrolliert am 20.3.87, keine Deponiegasimmissionen mehr festgestellt.

AAA HOLSTEINER
GAS-GESELLSCHAFT mbH

KAISER-WILHELM-STRASSE 115
2000 HAMBURG 36
TEL 040 - 34 09 35



Kreisarchiv Stormarn B 65

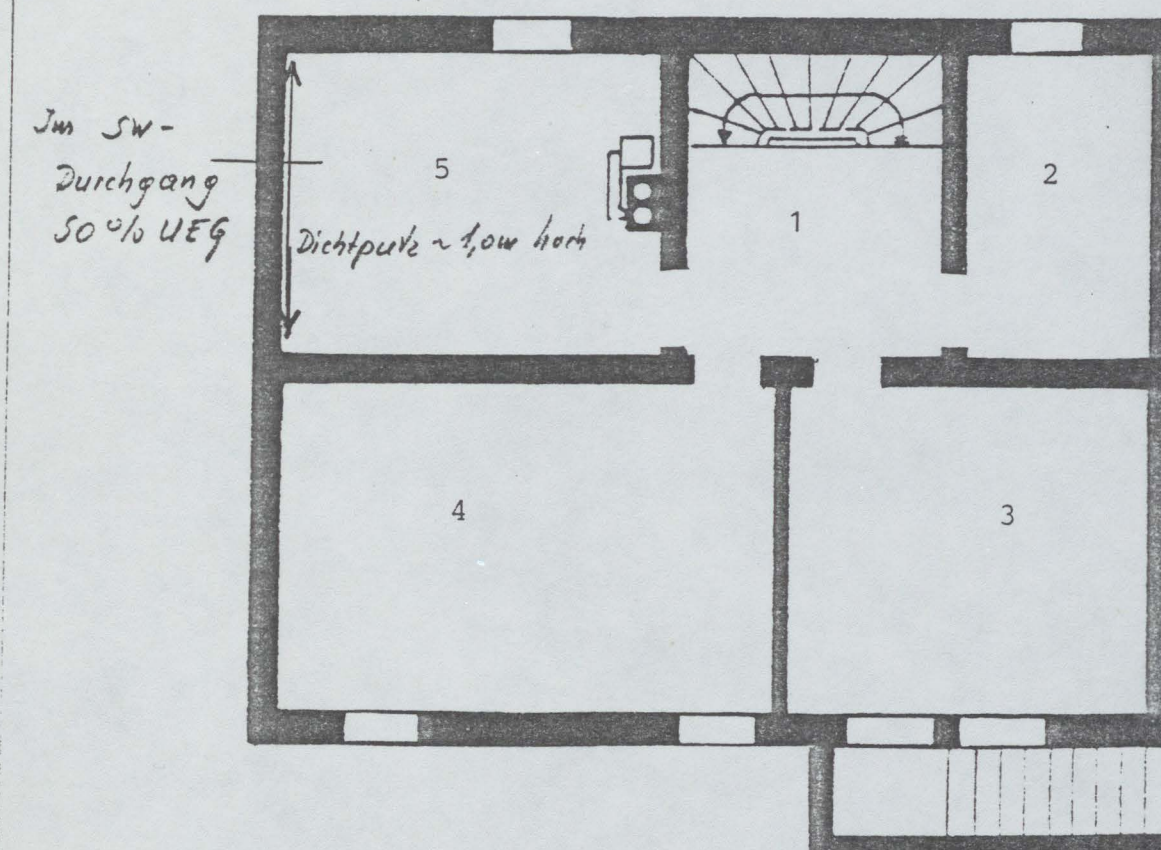
KREIS STORMARN DER LANDRAT – UMWELTAMT

46

SICHERHEITSTECHNISCHE UNTERSUCHUNG DEPONIE 78 – BARSBÜTTEL

Bauschäden Datum: 10.3.87 Haus: Erlenring 17 HGG Nr.: 116


Grundriss Keller:



Bearbeitet/Aufgenommen:

HOLSTEINER
GAS-GESELLSCHAFT mbH

KAISER-WILHELM-STRASSE 115
2000 HAMBURG 36
TEL 040 - 34 09 35



Kreisarchiv Stormarn B 65

KREIS STORMARN DER LANDRAT – UMWELTAMT

SICHERHEITSTECHNISCHE UNTERSUCHUNG DEPONIE 78 – BARSBÜTTEL


Erlenring 17

Foto 2



Foto 3



 HOLSTEINER
GAS-GESELLSCHAFT mbH

KAISER-WILHELM-STRASSE 115
2000 HAMBURG 36
TEL 040 – 34 09 35



Kreisarchiv Stormarn B 65

KREIS STORMARN DER LANDRAT – UMWELTAMT

SICHERHEITSTECHNISCHE UNTERSUCHUNG DEPONIE 78 – BARSBÜTTEL

Erlenring 17

Foto 4







Foto 7



 HOLSTEINER
GAS-GESELLSCHAFT mbH

KAISER-WILHELM-STRASSE 115
2000 HAMBURG 36
TEL 040 - 34 09 35



Kreisarchiv Stormarn B 65

KREIS STORMARN DER LANDRAT – UMWELTAMT

SICHERHEITSTECHNISCHE UNTERSUCHUNG DEPONIE 78 – BARSBÜTTEL

Erlenring 17



Foto 8


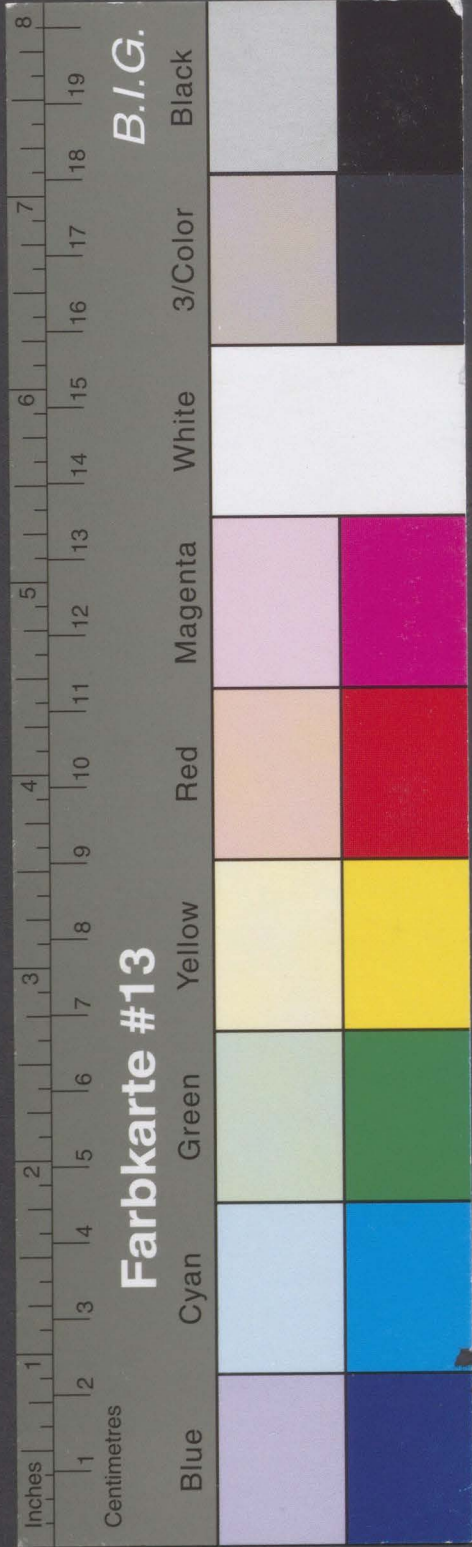




Foto 21


HOLSTEINER
GAS-GESELLSCHAFT mbH

KAISER-WILHELM-STRASSE 115
2000 HAMBURG 36
TEL 040 – 34 09 35



Kreisarchiv Stormarn B 65





Kreisarchiv Stormarn B 65

KREIS STORMARN
DER LANDRAT – UMWELTAMT

SICHERHEITSTECHNISCHE UNTERSUCHUNG DEPONIE 78 – BARSBÜTTEL

Lokalisierung von Gasimmissionen; Abdichtungsmaßnahmen

HGG Nr.: 118
Name: Ehmke
Adresse: Erlenring 15
Tel.: 670 20 93

Gasmessung am:	27.3.87	Kontrollmessung am:	6.4.87
Raum 1	< 1 % UEG	< 1 % UEG	
Raum 2	< 1 % UEG	< 1 % UEG	
Raum 3	7 % UEG	< 1 % UEG	
Raum 4	8 % UEG	< 1 % UEG	
Raum 5	< 1 % UEG	< 1 % UEG	
Raum 6			
Raum 7			
Raum 8			

Bemerkungen:

Durchzuführende Reparaturen: (Erste Maßnahme)

1. In Raum 2 alle Wand- und Fußbodendurchführungen dichten.
2. In Raum 3 Fuge Wand/Fußboden dicht (vor allem hinter den Schränken).
3. In Raum 4 PVC-Belag ganzflächig, vorsichtig abnehmen. Fußbodenrisse dichten, vor allem Übergang Fußbodenwand. PVC-Belag wieder verlegen.


Reparaturen unter Punkt 1 u. 2 durchgeführt am 1.4.87.

In Raum 4 wurde die umlaufende Fuge abgedichtet, der PVC Belag wurde auf Wunsch des Hauseigners nicht aufgenommen.

Kontrollmessung am 6.4.87, keine Deponiegasimmissionen mehr festgestellt.

HOLSTEINER
GAS-GESELLSCHAFT mbH

KAISER-WILHELM-STRASSE 115
2000 HAMBURG 36
TEL 040 - 34 09 35



Kreisarchiv Stormarn B 65

52

KREIS STORMARN DER LANDRAT – UMWELTAMT

SICHERHEITSTECHNISCHE UNTERSUCHUNG DEPONIE 78 – BARSBÜTTEL

Bauschäden	Datum: 27.3.87 Haus: Erlenring 15	HGG Nr.: 118
------------	-----------------------------------	--------------


Grundriss Keller:

The diagram is a basement floor plan with five numbered rooms: 1 (central), 2 (top left), 3 (top right), 4 (bottom right), and 5 (bottom left). Room 1 contains a staircase. Room 4 contains a radiator labeled 'Heizkörper'. Handwritten notes indicate gas leak percentages: '7% UEG' in room 3, '5%' in room 1, '2% Raummitte' in room 4, '6%' in room 4, '5%' in room 4, '23% UEG' in a hole ('im Bohrloch'), '50% UEG' behind a loose wall ('hinter lose m Wandputz'), and '20% UEG' in a hole ('im Bohrloch').



Bearbeitet/Aufgenommen:


**HOLSTEINER
GAS-GESELLSCHAFT mbH**

KAISER-WILHELM-STRASSE 115
2000 HAMBURG 36
TEL 040 - 34 09 35



Kreisarchiv Stormarn B 65





Kreisarchiv Stormarn B 65

KREIS STORMARN DER LANDRAT – UMWELTAMT

SICHERHEITSTECHNISCHE UNTERSUCHUNG DEPONIE 78 – BARSBÜTTEL

Lokalisierung von Gasimmissionen; Abdichtungsmaßnahmen

HGG Nr.: 126
Name: Leppin
Adresse: Lindenweg 3a
Tel.: 710 66 70

Gasmessung am: 10.3.87		Kontrollmessung am: 17.3.87
Raum 1	< 1 % UEG	< 1 % UEG
Raum 2	< 1 % UEG	< 1 % UEG
Raum 3	< 1 % UEG	< 1 % UEG
Raum 4	< 1 % UEG	< 1 % UEG
Raum 5	< 1 % UEG	< 1 % UEG
Raum 6		
Raum 7		
Raum 8		

Bemerkungen:
Durchzuführende Arbeiten: Raum 3: Teppich aufnehmen, Holzbekleidung von den Wänden nehmen, Fußbodenrisse dichten, sichtbare Wandrisse dichten, Holzbekleidung wieder ansetzen. Holzanstrich ausbessern bzw. erneuern.

Wegen der durch eine Reparaturmaßnahme entstehender Belästigungen sollen auf Wunsch von Frau Leppin die Gasimmissionen erst noch weiterhin beobachtet werden.

Reparaturmaßnahmen sollen nur bei einer Verschlechterung der Situation durchgeführt werden.


Während der Arbeiten Gas-Suchmessungen erforderlich!

Zwischenmessung in Raum 3 am 20.3.87, 16,00 Uhr:

Raummitte: 0 CH₄; 0,05 % CO₂

An Außenwand: rechts 1 % UEG
links 0

In rechter Wand, 1 m von rechter Ecke: 3 % UEG
0,15 % CO₂

 **HOLSTEINER
GAS-GESELLSCHAFT mbH**

KAISER-WILHELM-STRASSE 115
2000 HAMBURG 36
TEL 040 - 34 09 35



Kreisarchiv Stormarn B 65


55


KREIS STORMARN DER LANDRAT – UMWELTAMT

SICHERHEITSTECHNISCHE UNTERSUCHUNG DEPONIE 78 – BARSBÜTTEL		
Bauschäden	Datum: 10.3.87 Haus: Lindenweg 3a	HGG Nr.: 126



Grundriss Keller:

Bearbeitet/Aufgenommen:

 HOLSTEINER GAS-GESELLSCHAFT mbH	KAISER-WILHELM-STRASSE 115 2000 HAMBURG 36 TEL 040 - 34 09 35
--	---



Kreisarchiv Stormarn B 65





Kreisarchiv Stormarn B 65

KREIS STORMARN DER LANDRAT – UMWELTAMT

SICHERHEITSTECHNISCHE UNTERSUCHUNG DEPONIE 78 – BARSBÜTTEL

Lokalisierung von Gasimmissionen; Abdichtungsmaßnahmen

HGG Nr.: 131
Name: Schild
Adresse: Erlenring 6
Tel.: 349 76 41


Gasmessung am: 12.2.87		Kontrollmessung am: 24.3.87	
Raum 1	= 1 % UEG		< 1 % UEG
Raum 2	= 2 % UEG		< 1 % UEG
Raum 3	= 3 % UEG		< 1 % UEG
Raum 4	< 1 % UEG		< 1 % UEG
Raum 5	< 1 % UEG		< 1 % UEG
Raum 6			
Raum 7			
Raum 8			

Bemerkungen:


Durchzuführende Reparaturen: Raum 3: alle Wandanbohrungen und größeren Poren in der Außenwand sind gashaltig. Alle Dübel und Dübellöcher sowie sonstige Löcher dichten, danach ganze Wand bis 1,50 m Höhe dichtfugen.

Reparaturen durchgeführt am: 23.3.87

Kontrollmessung am 24.3.87, keine Deponiegasimmissionen mehr festgestellt.

 HOLSTEINER
GAS-GESELLSCHAFT mbH

KAISER-WILHELM-STRASSE 115
2000 HAMBURG 36
TEL 040 – 34 09 35



Kreisarchiv Stormarn B 65

58

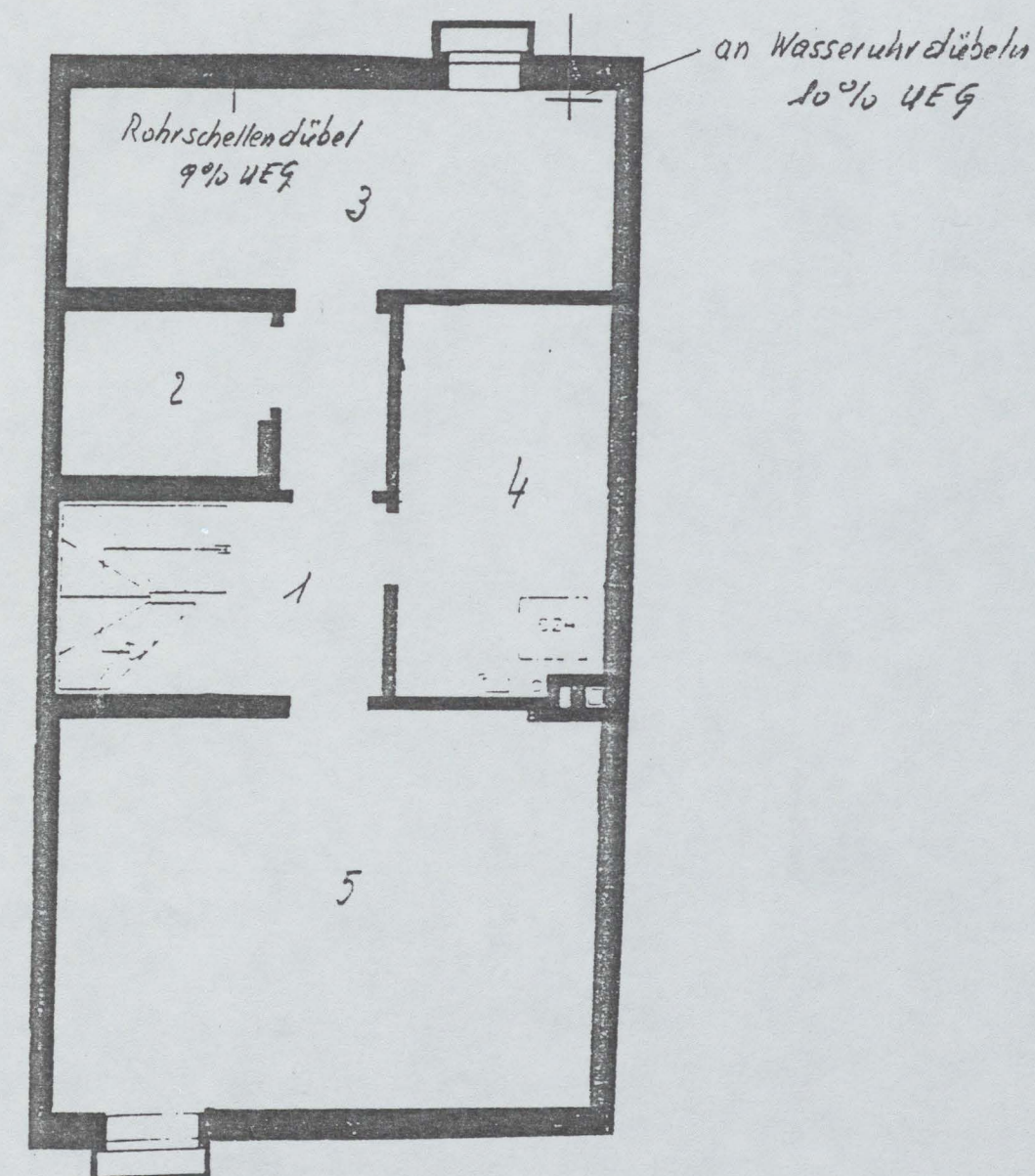
KREIS STORMARN

DER LANDRAT – UMWELTAMT

SICHERHEITSTECHNISCHE UNTERSUCHUNG DEPONIE 78 – BARSBÜTTEL

Bauschäden Datum: 12.3.87 Haus: Erlenring 6 HGG Nr.: 131


Grundriss Keller:



Bearbeitet/Aufgenommen:

HOLSTEINER
GAS-GESELLSCHAFT mbH

KAISER-WILHELM-STRASSE 115
2000 HAMBURG 36
TEL 040 - 34 09 35



Kreisarchiv Stormarn B 65

KREIS STORMARN
DER LANDRAT – UMWELTAMT

SICHERHEITSTECHNISCHE UNTERSUCHUNG DEPONIE 78 – BARSBÜTTEL


Erlenring 6





Foto 5

HOLSTEINER
GAS-GESELLSCHAFT mbH

KAISER-WILHELM-STRASSE 115
2000 HAMBURG 36
TEL 040 - 34 09 35



Kreisarchiv Stormarn B 65





Kreisarchiv Stormarn B 65

KREIS STORMARN
DER LANDRAT – UMWELTAMT

SICHERHEITSTECHNISCHE UNTERSUCHUNG DEPONIE 78 – BARSBÜTTEL

Lokalisierung von Gasimmissionen; Abdichtungsmaßnahmen

HGG Nr.: 133
Name: Marion Bruhn
Adresse: Erlenring 10
Tel.: 670 22 97

Gasmessung am: 19.3.87		Kontrollmessung am: 24.3.87	
Raum 1	< 1 % UEG		< 1 % UEG
Raum 2	2 % UEG		< 1 % UEG
Raum 3	2 % UEG		< 1 % UEG
Raum 4	< 1 % UEG		< 1 % UEG
Raum 5	< 1 % UEG		< 1 % UEG
Raum 6			
Raum 7			
Raum 8			

Bemerkungen:
Durchzuführende Reparaturen: Alle Fußbodenrisse in den Räumen 2,3 und 5, in Raum 5 auch umlaufende Fuge vor der Wand.

Reparaturen durchgeführt am: 20.3.87
Kontrolliert am 24.3.87, keine Deponiegasimmissionen mehr festgestellt.

HOLSTEINER
GAS-GESELLSCHAFT mbH

KAISER-WILHELM-STRASSE 115
2000 HAMBURG 36
TEL 040 - 34 09 35



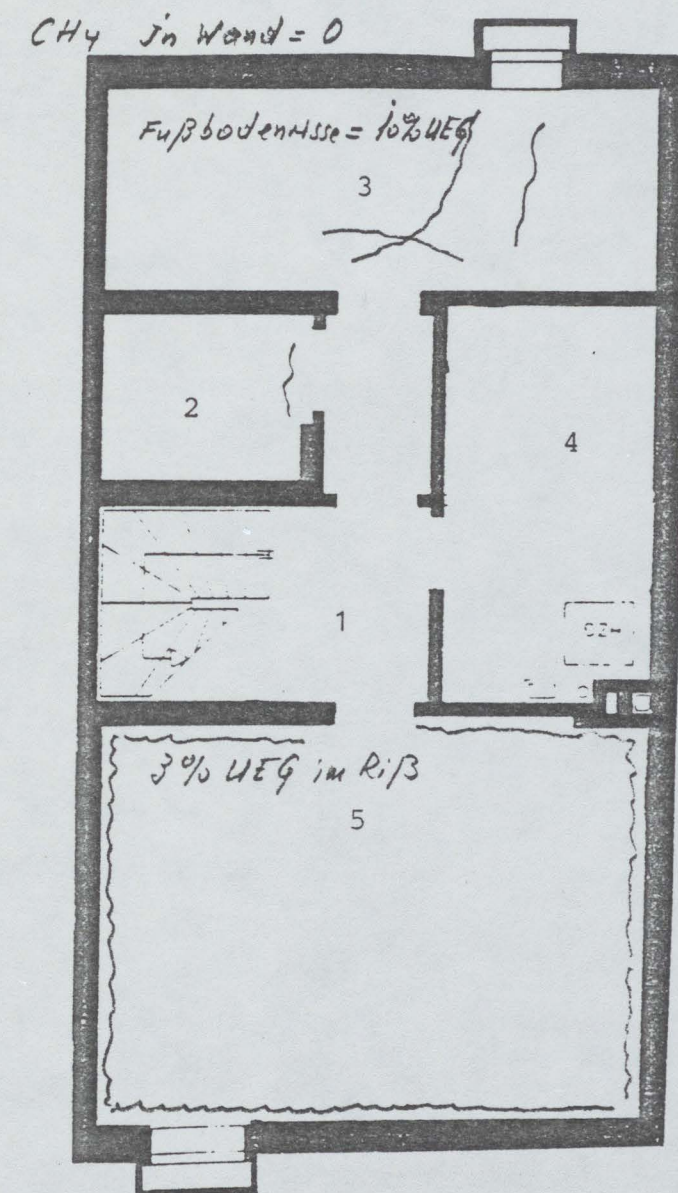
Kreisarchiv Stormarn B 65

KREIS STORMARN DER LANDRAT – UMWELTAMT


SICHERHEITSTECHNISCHE UNTERSUCHUNG DEPONIE 78 – BARSBÜTTEL

Bauschäden	Datum:	Haus:	HGG Nr.:
------------	--------	-------	----------


Grundriss Keller:



Bearbeitet/Aufgenommen:

 **HOLSTEINER
GAS-GESELLSCHAFT mbH**

KAISER-WILHELM-STRASSE 115
2000 HAMBURG 36
TEL 040 - 34 09 35



Kreisarchiv Stormarn B 65

KREIS STORMARN DER LANDRAT – UMWELTAMT

SICHERHEITSTECHNISCHE UNTERSUCHUNG DEPONIE 78 – BARSBÜTTEL

Lokalisierung von Gasimmissionen; Abdichtungsmaßnahmen

HGG Nr.: 134

Name: Metz

Adresse: Erlenring 12

Tel.: 670 06 22

Gasmessung am:	12.3.87	Kontrollmessung am:	16.3.87
Raum 1	< 1 % UEG	< 1 % UEG	< 1 % UEG
Raum 2	< 1 % UEG	< 1 % UEG	< 1 % UEG
Raum 3	3 % UEG	< 1 % UEG	< 1 % UEG
Raum 4	< 1 % UEG	< 1 % UEG	< 1 % UEG
Raum 5	< 1 % UEG	< 1 % UEG	< 1 % UEG
Raum 6			
Raum 7			
Raum 8			

Bemerkungen:

Durchzuführende Reparaturen: Raum 3: Alle Dübel und Löcher in der Außenwand dichten, Wasserdurchführung dichten, Fußbodenrisse auch im Vorraum dichten.
Raum 4: Fußbodenriß dichten.

Reparaturarbeiten durchgeführt am: 16.3.87

Kontrolliert am 16.3.87, keine Deponiegasimmissionen mehr festgestellt.

HOLSTEINER
GAS-GESELLSCHAFT mbH

KAISER-WILHELM-STRASSE 115
2000 HAMBURG 36
TEL 040 - 34 09 35



Kreisarchiv Stormarn B 65

64

KREIS STORMARN DER LANDRAT – UMWELTAMT

SICHERHEITSTECHNISCHE UNTERSUCHUNG DEPONIE 78 – BARSBÜTTEL		
Bauschäden	Datum: 12.3.87 Haus: Erlenring 12	HGG Nr.: 134

Grundriss Keller:

Im Wasserrohr-
durchgang
> 50 % UEG

In Elt-Durch-
führung keine
Anzeige

3 $Fb-Ri\beta < 190$ UEG


1 2 4 5

W




Bearbeitet/Aufgenommen:

HOLSTEINER
GAS-GESELLSCHAFT mbH

KAISER-WILHELM-STRASSE 113
2000 HAMBURG 36
TEL 040 - 34 09 35



Kreisarchiv Stormarn B 65





Kreisarchiv Stormarn B 65

KREIS STORMARN DER LANDRAT – UMWELTAMT

SICHERHEITSTECHNISCHE UNTERSUCHUNG DEPONIE 78 – BARSBÜTTEL

Lokalisierung von Gasimmissionen; Abdichtungsmaßnahmen


HGG Nr.: 135
Name: Rohr
Adresse: Erlenring 14
Tel.: 670 22 17

Gasmessung am: 27.3.87		Kontrollmessung am: 6.4.87
Raum 1	2 ‰ UEG	< 1 ‰ UEG
Raum 2	9 ‰ UEG	< 1 ‰ UEG
Raum 3	9 ‰ UEG	< 1 ‰ UEG
Raum 4	2 ‰ UEG	< 1 ‰ UEG
Raum 5	< 1 ‰ UEG	< 1 ‰ UEG
Raum 6		
Raum 7		
Raum 8		


Bemerkungen:
Auszuführende Reparaturen: Fußbodenrisse in Raum 2,3 und 5 dichten. Alle Rohrdurchgänge in Raum 3 dichten.

Reparatur durchgeführt am: 1.4.87

Kontrolliert am 6.4.87, keine Deponiegasimmissionen mehr festgestellt.

 HOLSTEINER
GAS-GESELLSCHAFT mbH

KAISER-WILHELM-STRASSE 115
2000 HAMBURG 36
TEL 040 – 34 09 35




Kreisarchiv Stormarn B 65

KREIS STORMARN DER LANDRAT – UMWELTAMT

SICHERHEITSTECHNISCHE UNTERSUCHUNG DEPONIE 78 – BARSBÜTTEL

Erlenring 12

Foto 10



HOLSTEINER
GAS-GESELLSCHAFT mbH

KAISER-WILHELM-STRASSE 115
2000 HAMBURG 36
TEL 040 – 34 09 35



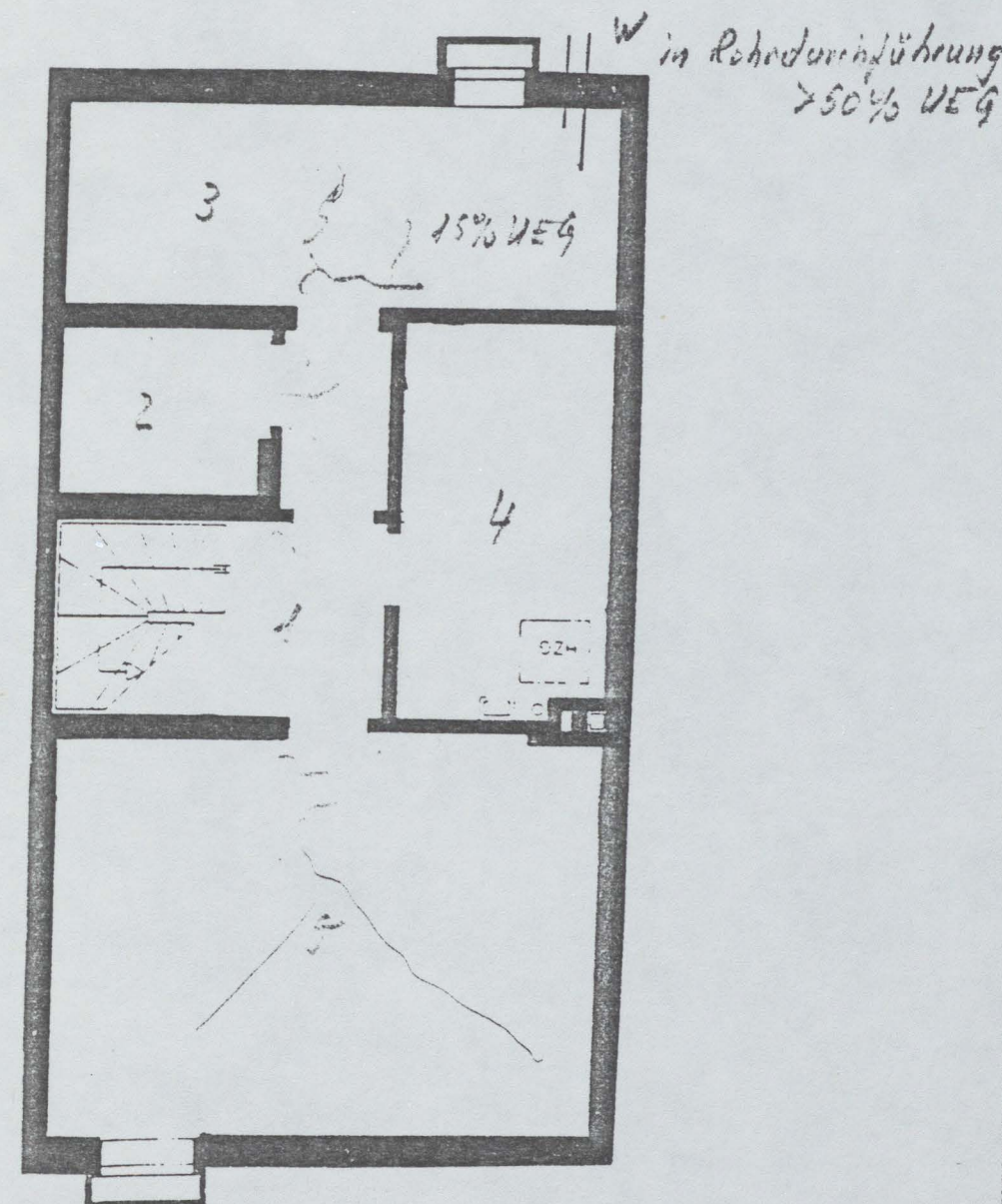
Kreisarchiv Stormarn B 65

KREIS STORMARN DER LANDRAT — UMWELTAMT

SICHERHEITSTECHNISCHE UNTERSUCHUNG DEPONIE 78 — BARSBÜTTEL

Bauschäden Datum: 23.3.87 Haus: Erlenring 14 HGG Nr.: 135


Grundriss Keller:





Bearbeitet/Aufgenommen:

HOLSTEINER
GAS-GESELLSCHAFT mbH

KAISER-WILHELM-STRASSE 115
2000 HAMBURG 36
TEL 040 - 34 09 35



Kreisarchiv Stormarn B 65





Kreisarchiv Stormarn B 65

KREIS STORMARN DER LANDRAT – UMWELTAMT


SICHERHEITSTECHNISCHE UNTERSUCHUNG DEPONIE 78 – BARSBÜTTEL

Lokalisierung von Gasimmissionen; Abdichtungsmaßnahmen


HGG Nr.: 136
Name: Schütz
Adresse: Erlenring 1a
Tel.:

Gasmessung am: 16.3.87		Kontrollmessung am:
Raum 1	< 1 % UEG	
Raum 2	< 1 % UEG	
Raum 3	< 1 % UEG	nicht erforderlich
Raum 4	< 1 % UEG	
Raum 5	< 1 % UEG	
Raum 6		
Raum 7		
Raum 8		

Bemerkungen: An Rohrdurchgängen keine Anzeige.
Keine Sofortmaßnahmen.

 **HOLSTEINER
GAS-GESELLSCHAFT mbH**

KAISER-WILHELM-STRASSE 115
2000 HAMBURG 36
TEL 040 – 34 09 35



Kreisarchiv Stormarn B 65

71

KREIS STORMARN


DER LANDRAT – UMWELTAMT


SICHERHEITSTECHNISCHE UNTERSUCHUNG DEPONIE 78 – BARSBÜTTEL		
Bauschäden	Datum: 16.3.87 Haus: Erlenring 1a	HGG Nr.: 136

Grundriss Keller:



The diagram is a basement floor plan of a rectangular building. It is divided into five numbered rooms: Room 1 is a central hallway; Room 2 is a staircase located on the left side of Room 1; Room 3 is a large room at the top of the plan; Room 4 is a room on the right side of the plan; and Room 5 is a large room at the bottom of the plan. The plan includes door swings and a staircase. Handwritten labels 'E/H' and 'SW' are at the top, and 'W' is on the right side.


Bearbeitet/Aufgenommen:

 HOLSTEINER GAS-GESELLSCHAFT mbH	KAISER-WILHELM-STRASSE 115 2000 HAMBURG 36 TEL 040 – 34 09 35
--	--



Kreisarchiv Stormarn B 65





Kreisarchiv Stormarn B 65

KREIS STORMARN DER LANDRAT – UMWELTAMT

SICHERHEITSTECHNISCHE UNTERSUCHUNG DEPONIE 78 – BARSBÜTTEL

Lokalisierung von Gasimmissionen; Abdichtungsmaßnahmen

HGG Nr.: 146
Name: Scheel
Adresse: Erlenring 5
Tel.:


Gasmessung am:	23.3.87	Kontrollmessung am:
Raum 1	< 1 ‰ UEG	
Raum 2	< 1 ‰ UEG	
Raum 3	< 1 ‰ UEG	nicht erforderlich
Raum 4	< 1 ‰ UEG	
Raum 5	< 1 ‰ UEG	
Raum 6	< 1 ‰ UEG	
Raum 7	< 1 ‰ UEG	
Raum 8		

Bemerkungen:

Rohrdurchgänge an denen im Januar 87 Gaseintritt festgestellt wurde, sind jetzt dicht. Keine weiteren Maßnahmen erforderlich.

**HOLSTEINER
GAS-GESELLSCHAFT mbH**

KAISER-WILHELM-STRASSE 115
2000 HAMBURG 36
TEL 040 – 34 09 35



Kreisarchiv Stormarn B 65

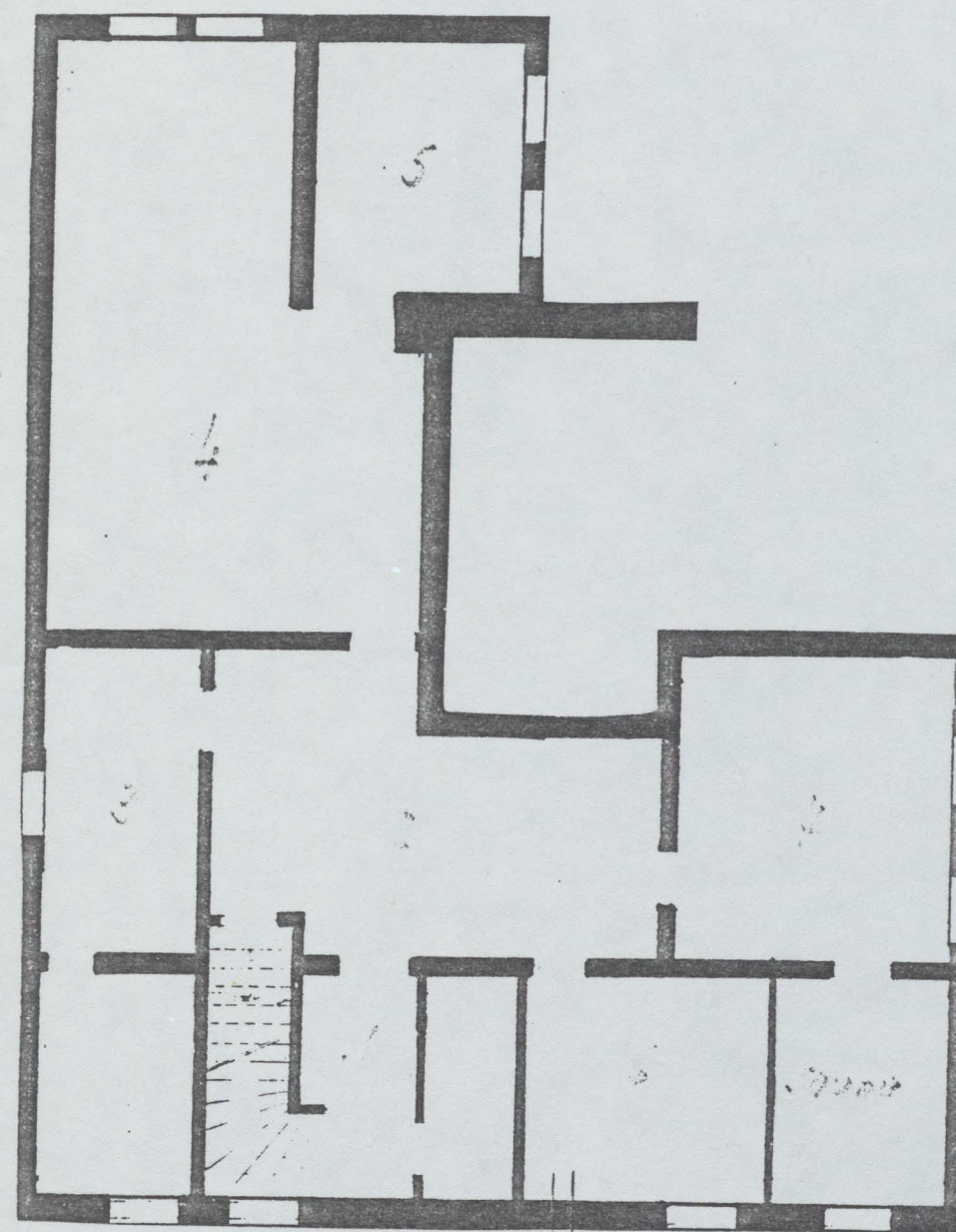
KREIS STORMARN DER LANDRAT – UMWELTAMT

74

SICHERHEITSTECHNISCHE UNTERSUCHUNG DEPONIE 78 – BARSBÜTTEL

Bauschäden Datum: 23.3.87 Haus: Erlenring 5 HGG Nr.: 146

Grundriss Keller:

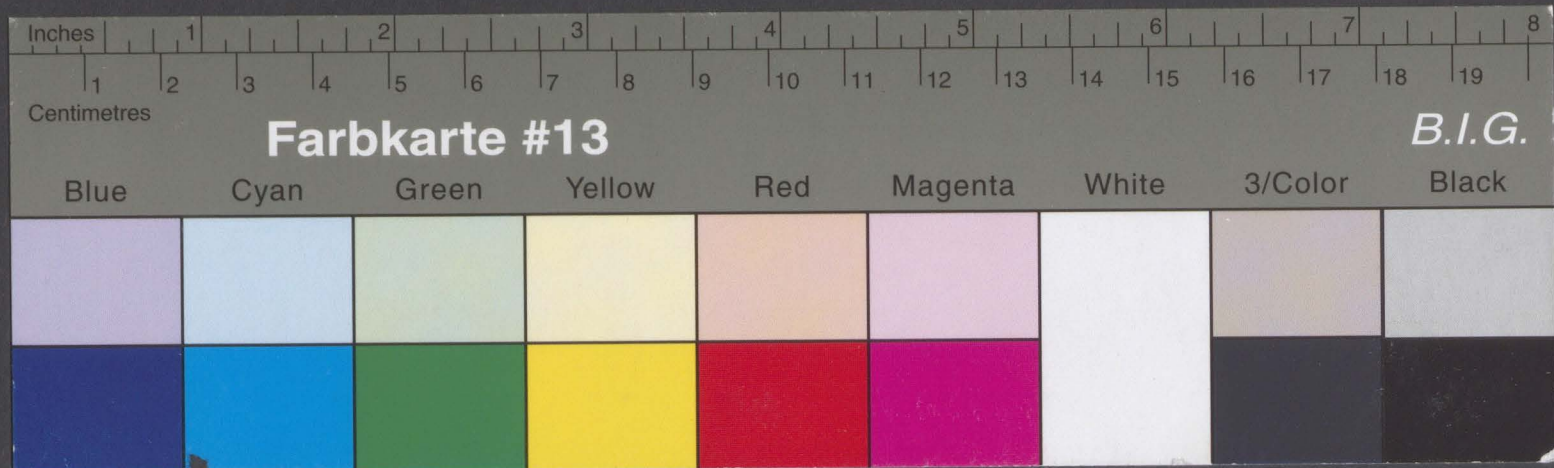


Stiege (siehe Anlage)



Bearbeitet/Aufgenommen:


HOLSTEINER
GAS-GESELLSCHAFT mbH

KAISER-WILHELM-STRASSE 115
2000 HAMBURG 36
TEL 040 – 34 09 35



Kreisarchiv Stormarn B 65





Kreisarchiv Stormarn B 65

