Hypotheken-Buch von Frankfurt a/O. Gub. Kreis
Vol: III No 145 Fol: 353 Rubr: II No 5.

Hypotheken-Document.

über Rthlr. Sgr. Pf.

einige Vorbehalte betreffen die hiesigen Ratsstuben und den Ackerbürgermeister Sauer gehörigen Wohnhäuser.

für

die Ratsstuben Frankfurt a/O.

IX
Stadtarchiv Frankfurt/Oder
399
Dokumenten-Buch
No 261

staff_1-102_ug_0261
STADTARCHIV FRANKFURT (ODER)



staff_1-102_ug_0261

STADTARCHIV FRANKFURT (ODER)

Stempelfrei

Maban Spanglau

Zum Haupt Spanglau sind
2 x 10 Stempel verwandt.

c. VII 4704. 619. 1

Frankfurt a/M, den 10. August 1867

Vertrag zwischen
der Stadtgemeinde Frankfurt a/M. vertreten
durch den unterzeichneten Magistrat
und
dem Orgelbaumeister Sauer, hierselbst

§. 1.

Der Orgelbaumeister Sauer ist Besitzer des hierselbst mit Fort No 13 belegenen, in der Hypothekenbücher der Stadt Frankfurt a/M No 175 folio 353 des Hübner Viertels, darauf verzeichneten Grundstücks. Zwischen demselben und dem angrenzenden, dem Maurermeister Brodzina gehörenden Grundstücks, Hallauspring No 1 und 2 befindet sich ein, halb einen Theil der öffentlichen Straße bildende und der Stadtgemeinde gehörende, ungefähr 3/4 Fuß breiter entsteht entstehende Platz.

Dieser auf dem Situationsplane, welcher dem Vertrage angefügt ist, mit a. b. c. d. e. f. g.

Die in nachstehenden Vertrage zu Theile der Stadtgemeinde Frankfurt a/M. hierselbst, hierher Eigenthümer sind in Hypothekenbücher und Kataster Gebäude Viertel No 175 folio 353. Stadt d. d. 5. ausgefertigten gefolgte Verfügung vom 17. Januar 1868. Frankfurt a/M. den 28. Januar 1868. Keller. Inspector

bu

bezeichnete Fläche, dann Strauch zur öffentlichen Straße ~~zur öffentlichen Straße~~ durch eine gerade Linie von der nördlichen Grenze des Sauer'schen Grundstücks bis zur nördlichen Grenze des Brodzina'schen Grundstücks A. G. das Situationsplan bestimmt wird, tritt der Stadtbaumeister Frankfurt a/O. an den Orgelbaumeister Sauer zum Theil Eigenthum ab und wird hiermit von beiden Theilen anerkannt, daß die Uebergabe der abgetretenen Fläche an den Orgelbaumeister Sauer bereits erfolgt ist.

§. 2.

Das jetzt auf dem Grundstück des Orgelbaumeister Sauer stehende Vorderhaus, bleibt laut in die im vorigen Paragraph vorgesetzte, in dem Situationsplan mit A. G. bezeichnete Straßenflucht linie und die mit den Buchstaben A. B. C. bezeichnete Fläche vor. Der Orgelbaumeister Sauer verpflichtet sich hiermit, diese ungefähr 78 Quadrat Ruthen enthaltende

die Pläne bei der Ausführung zu ändern, an Vordergebäude an Stelle des jetzigen Wohnhauses nicht wieder mit zu bebauen, sondern unentgeltlich an die Stadtkommune zu abzutreten. Insgleichen verpflichtet er sich, das vorn an seinem Wohnhause befindliche, auf dem Situationsplan mit A. B. H. J. bezeichnete, als Thorgang benutzbare Stück Land, ebenfalls dann, wenn an Stelle des jetzigen Vordergebäudes ein neues Wohnhaus auf seinem Grundstück aufgeführt wird, spätestens aber, wenn dieser Bau nicht schon früher erfolgen, verlangt werden sollte, am 1ten Juni des Jahres 1876. an die Stadtkommune unentgeltlich abzutreten.

§. 3.

Der Oekonomie-Kommissar Sauer verpflichtet sich ferner, die mit §. 2. dieses Vertrages übernommenen Verpflichtungen auch Rücksicht der Stadtkommune in das Hypothekenbuch bei seinem Grundstück eintragen zu lassen.

§. 4.

§ 4.

Der durch diesen Vertrag, welcher gerichtlich
Mal ausgefertigt werden soll, entstehenden
Kosten tragen beide Contrahenten je zur
Hälfte, die Kosten jedoch, welche durch die
im § 3. festgesetzte Eintragung der neuen
Firma Sauer im § 2. übernommenen
Verpflichtungen [illegible] müssen die Kaufl.
[illegible] allein.

Die
Fürstliche Kanzlei
Lauch

Handelsgericht.
Hammit

Sauer
Vorgetragen

V. 3505.

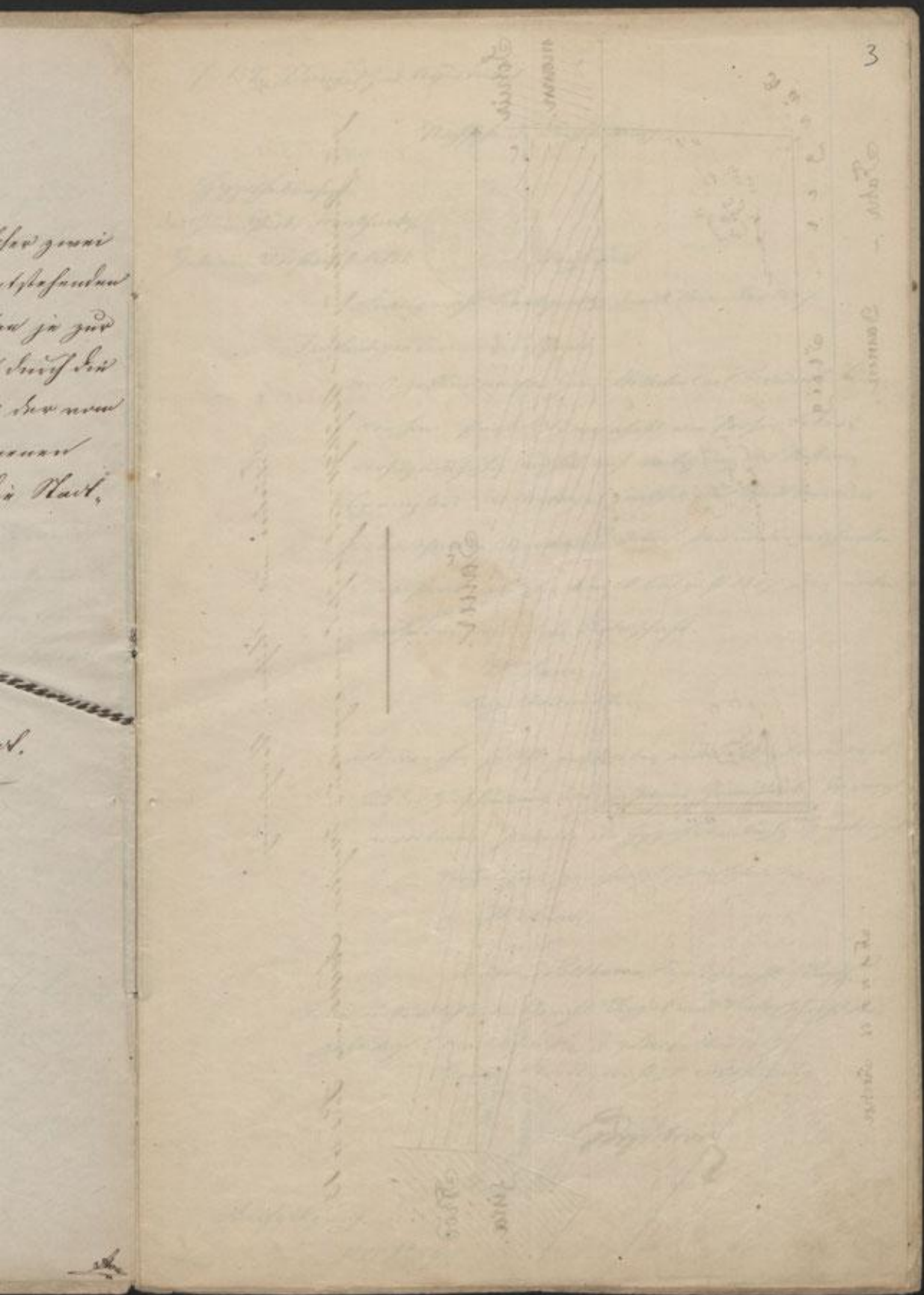

staff_1-102_ug_0261

STADTARCHIV FRANKFURT (ODER)

Skizzirte und Skizzirte Darstellung

zur Veranschaulichung der Verfügung des Herrn Landrath Meister Sauer vom Tage 13.

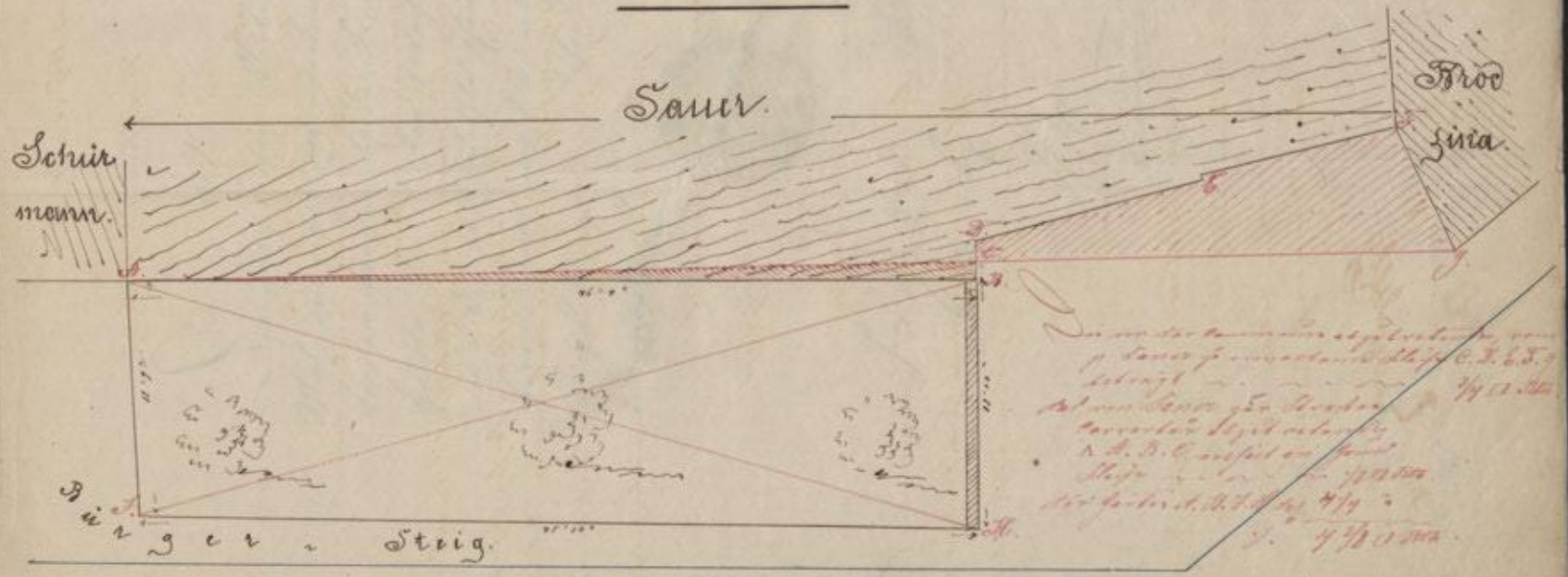

Fr. d. 10. 5. 66. Fischer.

STADTARCHIV FRANKFURT (ODER)
staff_1-102_ug_0261

(1572. Vorzugsstempel bezahlt)

Nachstehende Ausfertigung.

Hypothekenschein
des Grundstücks Frankfurt
Gubener Vorstadt No 145. Oberfeldstadt

Königliches Stadtgericht Frankfurt, den 28 November 1867.

Im heutigen Termine erschien
der Ingenieur-Maschinenmeister Herr Wilhelm Carl Friedrich Sauer
von hier, Post No 13 wohnhaft, von Person bekannt
und legitimirte sich mit Vorlegung des Adress-
Scheines des Magistrats zu Frankfurt a/O. über die Eintragung
Frankfurter Bürgerrechts Datum Frankfurt a/O. den 10 August 1867 die unter
demselben Tage ausgestellte Urkunde.

W. Sauer
Ingenieur-Maschinenmeister.

als von ihm selbst geschrieben anerkannt
und die Ausfertigung der zu seinem Grundstücke Gubener
Vorstadt No 145 im Hypothekenbuche Oberfeldstadt
Vorgelesen genehmigt unterschrieben.

W. Sauer.
a. v. s.
Königl. Stadtgericht, Erste Deputation, Rath
wird urkundlich unter Beidruck des Gerichts Siegel und Unterschrift aus-
gefertigt. Frankfurt a/O. d. 9 December 1867
Königl. Stadtgericht II. Abtheilung.

Ausfertigung
Nr. 5259.

staff_1-102_ug_0261
STADTARCHIV FRANKFURT (ODER)

Frankfurt a/O, den 2ten Januar 1868.

Vorstehender Vertrag wird hierdurch bestätigt.

Königliche Regierung, Abtheilung des Innern.

v. Manteuffel Assessor Jacobi

I Cd. 2565.

Auszug

aus dem Hypothekenbuche
von Frankfurt a/O Dülmer Vorstadt
Band III Fol 353. No 145.
(siehe Vol II No 143 von Frankfurt a/O)

A. Titelblatt und erste Hauptrubrik.

I. Bezeichnung des Grundstücks.

Ein Wohnhaus, Garten und Zubehör am Fort No 7/12.

II. Eingetragener Besitzer.

Orgelbaumeister Wilhelm Carl Friedrich Sauer.

III Letzter Consolidations-Act im Jahre 1866.

7000 (sieben tausend Thaler)

B. Eintragungen in der zweiten Hauptrubrik.

No 1. gelöscht

" 2. Bei dem dereinstigen Ableben der Wittwe Karl Vogel, Karoline Henriette geb. Horn ist derselben und den minderjährigen Mitbesitzern des Grundstücks zur gemeinschaftlichen Nutzung lebenslänglich überlassen worden, auf Grund des gerichtlichen Erbvergleichs vom 7. Juni und 18. Juli 1834 eingetragen ex decr. vom 16. October dss. Jahres.

" 3. Das Recht des jedesmaligen Besitzers der Grundstücke Vol III No 145 und No 142 von Frankfurt, Dülmer-Vorstadt, an der gemeinschaftlichen Thür zu beiden Grundstücken, und zwar an der südlichen Seite des Grundstücks No 145. Gebäude die erforderlichen an dieselbe zu verlegen und beziehungsweise an der bereits vorhandenen von der andern Seite anzulehnen und zu bauen.
Dagegen soll keiner von beiden berechtigt sein, an den bereits aufgeführten oder noch aufzuführenden Thürgemäuern Licht- oder Luft-Oeffnungen

zu

Oeffnungen nach dem Grundstücke des Anderen hin zu 4000 ℛ
zubringen oder auszubrechen. Eingetragen auf Grund 3000 ℛ
der notariellen Verhandlung vom 21. März 1866 zu-
folge Verfügung vom 29. September 1866.

№ 4. Das Recht der jedesmaligen Besitzer des Grundstücks Frankfurt № Fuhrener Vorstadt Bd III № 145 und Bd IV. № 159 an der gemeinschaftlichen Grenze beider Grundstücke und zwar an der östlichen Seite des Grundstücks № 145 Gebäude bis unmittelbar an dieselbe zu errichten und beziehungsweise an dort bereits vorhandenen an der andern Seite anzubauen, dagegen soll keiner von beiden berechtigt sein, an den bereits aufgeführten oder noch aufzuführenden Brandmauern Licht- oder Luft-Oeffnungen nach dem Grundstück des Andern hin anzubringen oder auszubrechen. Eingetragen auf Grund der notariellen Verhandlung vom 21. März 1866 zufolge Verfügung vom 29. September 1866.

№ 5. Die Verpflichtung des Besitzers, die auf dem Situations-Plan vom 10. Mai 1866 mit den Buchstaben p. q. r. s. A. B. C. bezeichnete Fläche bei der Aufführung eines neuen Vorderwohnhauses an Stelle des jetzigen nicht wieder mit zu bebauen, sondern der Stadt-Commune Frankfurt a/O unentgeldlich zu überlassen, ferner, den auf der Oderseite befindlichen, auf dem Situations-Plan mit p. q. r. s. A. B. H. J. bezeichneten, als Vorgarten benutzten Platz Land, ebenfalls dann, wenn an Stelle des jetzigen Vorderwohnhauses ein neues Wohnhaus auf dem Grundstück aufgeführt wird, spätestens aber am 1. Juni 1876 an die Stadtcommune unentgeldlich abzutreten; eingetragen auf Grund des Vertrages vom 28. August / 28. November 1867 bestätigt 2. Januar 1868 zufolge Verfügung vom 17. Januar 1868.

C. Flächen der dritten Grundstücke.

№ 1 u. 2 gelöscht.

№

4000 ℛ № 3. Viertausend Thaler zu 4½ pro Cent.
3000 ℛ „ 4 Dreitausend Thaler zu 5 pro Cent.

hierüber unter Siegel und Unterschrift.

Frankfurt a/O, den 17. January 1868.

Königliche Kreis-Gerichts-Deputation.

Jungnitsch

VII 619.

staff_1-102_ug_0261
STADTARCHIV FRANKFURT (ODER)

staff_1-102_ug_0261

STADTARCHIV FRANKFURT (ODER)

staff_1-102_ug_0261

STADTARCHIV FRANKFURT (ODER)

staff_1-102_ug_0261

STADTARCHIV FRANKFURT (ODER)